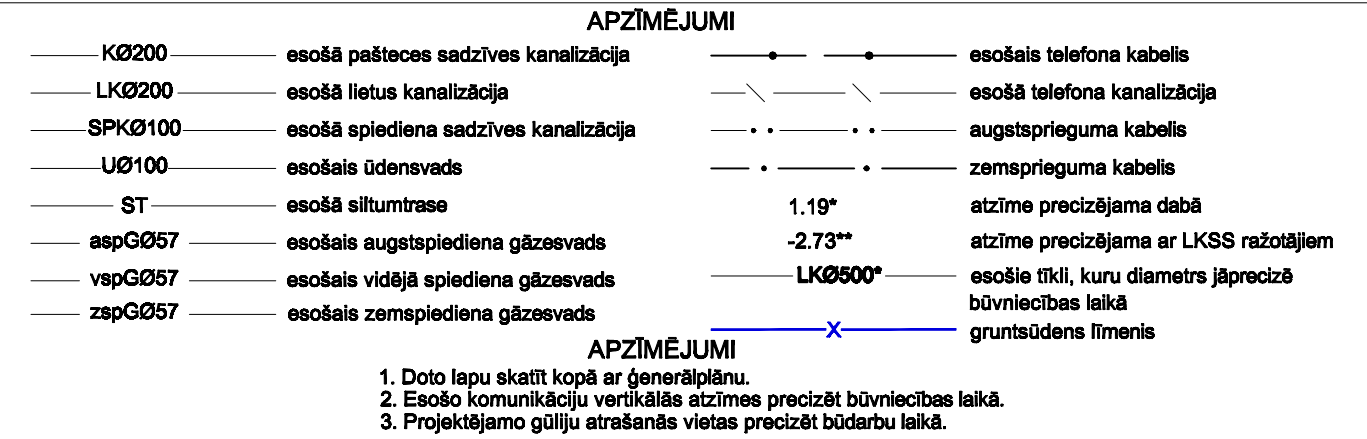
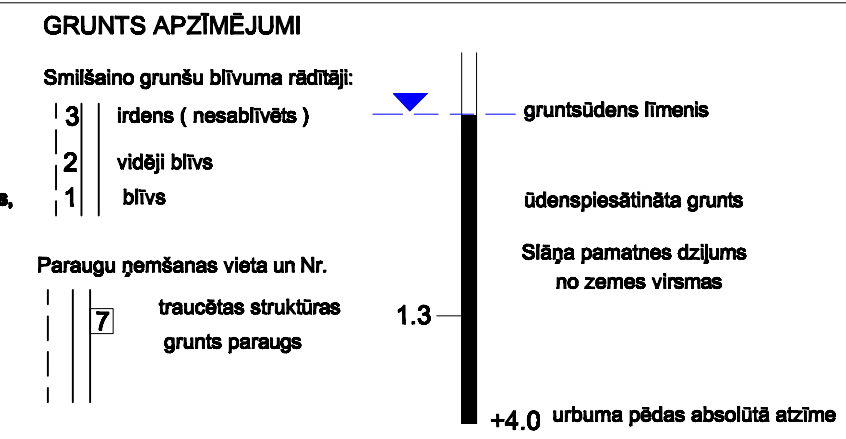
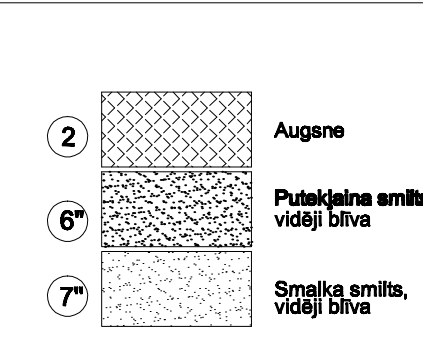


CAURULES AUGŠĀS ATZĪME, m	1	1.20	1.28	1.70	1.20	2.00	1.10
PROJEKTĒTĀ ZEMES ATZĪME, m	2						
ESOŠĀ ZEMES ATZĪME, m	3	2.50	2.50	3.00	2.50	3.30	2.40
CAURUĻVADA MATERIĀLS, DIAMETRS	4	De160, PE, PN10		De160, PE, PN10		De160, PE, PN10	
PAMATNE	5	Bīletāta smilts 20cm		Bīletāta smilts 20cm		Bīletāta smilts 20cm	
GARUMS, m	6	0.0030		0.013	0.013		0.013
ATTĀLUMS, m	7	26.9	137.0	163.9	37.0	62.5	70.3
AKAS UN PUNKTI	8	Eksp. 01	K1Map-1				K1Map-2



APZĪMĒJUMI
 1. Doto lapu skatīt kopā ar ģenerālplānu.
 2. Esošo komunikāciju vertikālās atzīmes precizēt būvniecības laikā.
 3. Projektējamo gūļu atrašanās vietas precizēt būvdarbu laikā.

firma L4
 Liepāja, Odens iela 28
 Tālr.: +371 63483003
 Fakss: +371 63483008

PASŪTĪTĀJS:		Nīcas novada dome	
OBJEKTS:		Nīcas ciema ūdenssaimniecībasrekonstrukcija Nīcas pagastā, Nīcas novadā	
Amats	Uzvārds	Paraksts	Datums
Būvproj.vad.	I.Sepūtins		12.2010.
Proj.d.vad.	I.Sepūtins		12.2010.
Projektēja	A.Skujīga		12.2010.
Lapas nosaukums:		Sadzīves kanalizācijas spiedvada garenprofils	
Līguma Nr. 2009-LIEP/1027-01		Arhīva Nr. 2009-LIEP/1027-01	
Mērogs: V1:100 H1:500			
Stadija	Lapas	Res.Nr.	
TP	5/6	ØKT-003	