



Zemesgrāmatu apliecība

Liepājas tiesas Zemesgrāmatu nodaļa

Nīcas pagasta zemesgrāmatas nodalījums Nr. 100000517459

Kadastra numurs: 64780080025

Nosaukums: Bernātu Parks

"Bernātu Parks", Nīcas pag., Nīcas nov.

Ieraksta Nr.	I daļas 1.iedaļa Nekustams īpašums, servitūti un reālnastas, pievienotie zemes gabali	Domājamā daļa	Platība, lielums
1.1	Zemes vienība (kadastra apzīmējums 64780080025). Žurn. Nr. 30000338820 (22.02.2013), lēmums 26.02.2013, tiesnese Evika Klēpe		25.4 ha
Ieraksta Nr.	II daļas 1.iedaļa Nekustama īpašuma īpašnieks, īpašumti sību pamats	Domājamā daļa	Summa (Ls)
1.1	Īpašnieks: Nīcas novada pašvaldība, nodokļu maksātāja kods 90000031531.	1	
1.2	Pamats: 2013.gada 14.februāra uzziņa Nr.3-10/31 par pašvaldībai piekritošo zemes gabalu. Žurn. Nr. 30000338820 (22.02.2013), lēmums 26.02.2013, tiesnese Evika Klēpe		
Ieraksta Nr.	II daļas 2.iedaļa Atzīmes un aizliegumi pēcmantinieku iecelšana, mantojuma līgumi, šo ierakstu pārgrozījumi un dzēsumi		
1.1	Noteikts aizliegums saskaņā ar likuma "Par valsts un pašvaldību zemes īpašuma tiesībām un to nostiprināšanu zemesgrāmatās" 16. pantu. Žurn. Nr. 30000338820 (22.02.2013), lēmums 26.02.2013, tiesnese Evika Klēpe		
Ieraksta Nr.	III daļas 1.iedaļa Lietu tiesības, kas apgrūrina nekustamu īpašumu		Platība, lielums
1.1	Atzīme - Baltijas jūras un Rīgas jūras līča ierobežotas saimnieciskās darbības joslas teritorija.		25.4 ha
1.2	Atzīme - aizsargjoslas teritorija gar elektrisko tīklu kabeļu līniju.		0.05 ha
1.3	Atzīme - aizsargjoslas teritorija ap citu valsts ģeodēziskā tīkla punktu.		0.01 ha
1.4	Atzīme - aizsargjoslas teritorija gar autoceļu valsts vietējiem un pašvaldību autoceļiem.		0.56 ha
1.5	Atzīme - aizsargjoslas teritorija gar elektrisko tīklu gaisvadu līniju ārpus pilsētām un ciemiem, kā arī pilsētu lauku teritorijās ar nominālo spriegumu līdz 20 kilovoltiem.		0.04 ha
1.6	Atzīme - dabas parka dabas parka zonas teritorijā.		25.02 ha
1.7	Pamats: 2013.gada 14.februāra uzziņa Nr.3-10/31 par pašvaldībai piekritošo zemes gabalu. Žurn. Nr. 30000338820 (22.02.2013), lēmums 26.02.2013, tiesnese Evika Klēpe		


Kancelejas nodeva Ls 25.00 samaksāta

Žurnāla Nr. 300003388 20, datums, 2013, lēmuma datums 26.02.2013

Tiesnese

Evika Klēpe

Zemesgrāmatu apliecība atur, nodalījumā spēkā es šo ierakstus un atzīmes



LATVIJAS REPUBLIKA

SITUĀCIJAS PLĀNS

Uz 2 caurauktotām un aizzīmogatām lapām

Zemes vienības kadastra apzīmējums: 6478 008 0025

Situācijas elementi uzņemti: 2012.gada 09.augustā

Plāna mērogs 1:5000

Zemes vienības platība 25.40 ha



Valsts zemes dienesta
Kurzemes reģionālās nodaļas
Liepājas biroja vecākā kadastra
inženiere

D. Cebre
D.Cebre

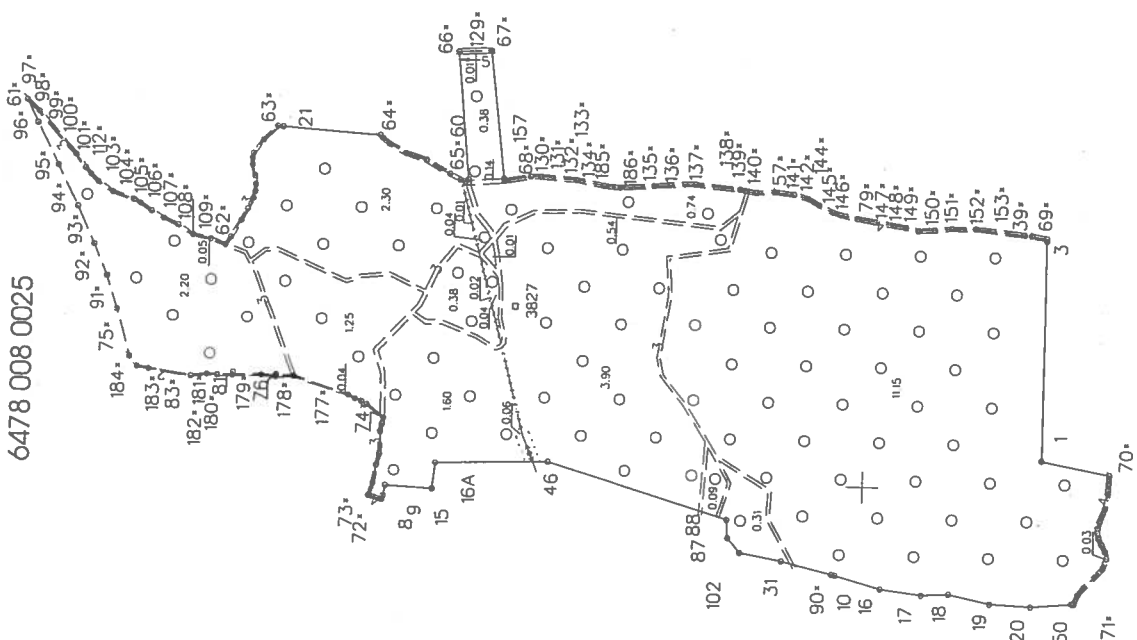
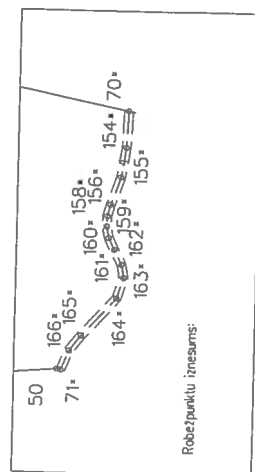
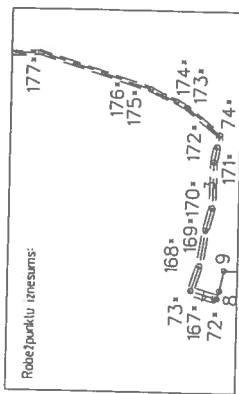
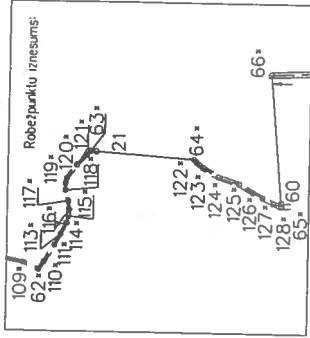


SIA "Metrum" Liepājas biroja mērniecības darbu vadītājs	<i>Raimonds Plaviņš</i>	Raimonds Plaviņš	31.08.2012.
Ierosinātājs ir informēts par Zemes kadastrālās uzņemšanas laikā veiktajām darbībām, to rezultātiem.	<i>Agris Petermanis</i>	Nīcas novada pašvaldības priekšsēdētājs Agris Petermanis	03.09.2012

Zemes vietas platiba ha		25.40	
Lauksaimnieciba izmant. zeme			
TALAJ SKAITA			
Arauzeme			
Anglu dazri			
Pivcs			
Ganibos		24.38	
Mezi			
Krambij			
Purvi			
Zem udeniem		0.01	
Zem zivju dkiem			
Zem ekdm un pagaimem			
Zem celiem		0.80	0.21
Parejs zemes			

6478 008 0025

X=252000
Y=313000



Plana mērogs 1:5000
Zemes vietas platība 25.40 ha
Lapa 2 no 2

Mēriņš Māris Lukšis (sert.sērija BB Nr.202, derīgā no 28.12.2010. līdz 27.12.2015.) apliecina, ka plans izgatavots atbilstoši Ministru kabineta 2011.gada 27.decembra noteikumiem Nr.1019 "Zemes kadastrālās uzmērīšanas noteikumi".

Māris Lukšis

30.08.2012.


LATVIJAS REPUBLIKA

ZEMES ROBEŽU PLĀNS

Uz 2 caurauktotām un aizzīmogatām lapām

Zemes vienības kadastra apzīmējums: 6478 008 0025

Zemes kadastrālā uzmērīšana veikta, pamatojoties uz Nīcas pagasta padomes 2008.gada 11.septembra lēmuma izrakstu Nr.345, protokola Nr.11, punkts Nr.33. "Par lauku apvidus zemes piekritību pašvaldībai".



Valsts zemes dienests

Kurzes reģionālās nodaļas -
Liepājas biroja vecākā kadastra
inženiera

D.Cebre

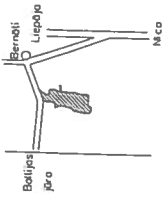
Robežas uzmērītas: 2012.gada 09.augustā

Plāna mērogs 1:5000

Zemes vienības platība: 25.40 ha



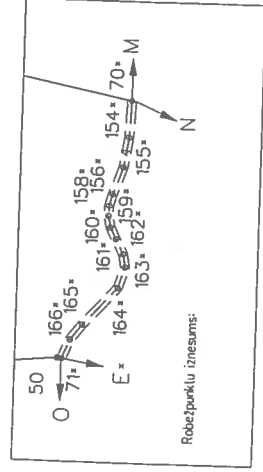
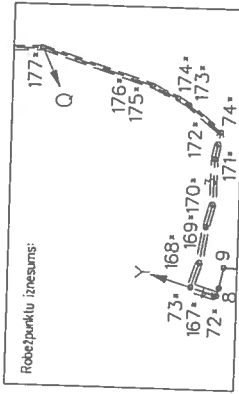
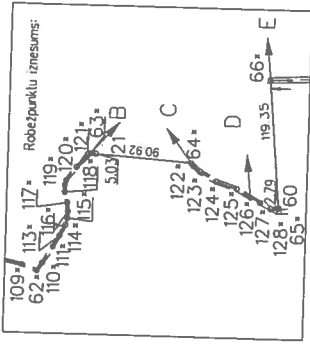
SIA "Metrum" Liepājas biroja mērniecības darbu vadītājs		Raimonds Plaviņš	31.08.2012.
Ierosinātājs ir informēts par Zemes kadastrālās uzmērīšanas laikā veiktajām darbībām, to rezultātiem.		Nīcas novada pašvaldības priekšsēdētājs Agris Petermanis	03.09.2012



ZEMES VIENBAS UZMĒRĪTA
Koordinātu sistēma LKS92 TM
Mēroga koeficients 1:000026

X=252000
Y=313000

6478 008 0025



- Robežojamo zemes vienību saraksts:
- no A līdz B z.v.kad.apz.: 64780080027- Kaimiņi
 - no B līdz C z.v.kad.apz.: 64780080363
 - no C līdz D z.v.kad.apz.: 64780080046
 - no D līdz E z.v.kad.apz.: 64780080158
 - no E līdz D* z.v.kad.apz.: 64780080149-Kurpi
 - no D* līdz F z.v.kad.apz.: 64780080127-Vilciņi
 - no F līdz G z.v.kad.apz.: 64780080412
 - no G līdz H z.v.kad.apz.: 64780080127- Vilciņi
 - no H līdz I z.v.kad.apz.: 64780080346
 - no I līdz J z.v.kad.apz.: 64780080126
 - no J līdz K z.v.kad.apz.: 64780080362
 - no K līdz L z.v.kad.apz.: 64780080037
 - no L līdz M z.v.kad.apz.: 64780080336
 - no M līdz N z.v.kad.apz.: 64780080409
 - no N līdz E* z.v.kad.apz.: 64780080324
 - no E* līdz O z.v.kad.apz.: 64780080172
 - no O līdz P z.v.kad.apz.: 64780080031- Kaimiņi
 - no P līdz R z.v.kad.apz.: 64780080156 - Zariņi
 - no R līdz S z.v.kad.apz.: 64780080157 - Eglaines
 - no S līdz T z.v.kad.apz.: 64780080160
 - no T līdz U z.v.kad.apz.: 64780080154 - Vilji
 - no U līdz V z.v.kad.apz.: 64780080155
 - no V līdz Z z.v.kad.apz.: 64780080180 - Lauvēni
 - no Z līdz X z.v.kad.apz.: 64780080116 - Matīša vasarnīca
 - no X līdz Y z.v.kad.apz.: 64780080024 - Alpūtas kompleks draudzība
 - no Y līdz Q z.v.kad.apz.: 64780080396
 - no Q līdz W z.v.kad.apz.: 64780080392
 - no W līdz A* z.v.kad.apz.: 64780080394
 - no A* līdz B* z.v.kad.apz.: 64780080393
 - no B* līdz C* z.v.kad.apz.: 64780080395
 - no C* līdz A z.v.kad.apz.: 64780080305

Plāna mērogs 1:5000
Zemes vienības platība 25,40 ha
Lapa 2 no 2

Mērnieks Māris Lukšis (sert.sērijo BB Nr.202, derīgs no 28.12.2010. līdz 27.12.2015.), apliecinā ka plāns izgatavots atbilstoši Ministru kabineta 2011.gada 27.decembra noteikumiem Nr.1019 "Zemes kadastrālās uzskaites izstrādes noteikumi".

Māris Lukšis

30.08.2012.