

# LATVIJAS REPUBLIKA

## APGRŪTINĀJUMU PLĀNS

uz septiņām caurauklotām un aizzīmogatām lapām

Zemes vienības kadastra apzīmējums: 6478 007 0111

Apgrūtinājumu saraksts:

1.	7312030303 - ekspluatācijas aizsargjoslas teritorija gar pašvaldības autoceļu "Balči Bārtas upe" lauku apvidos - 0.17 ha
2.	7312030303 - ekspluatācijas aizsargjoslas teritorija gar pašvaldības autoceļu "Balči Bārtas upe" lauku apvidos - 0.23 ha
3.	7312040200 - ekspluatācijas aizsargjoslas teritorija gar elektronisko sakaru tīklu gaisvadu līniju - 0.05 ha
4.	7312050101 - ekspluatācijas aizsargjoslas teritorija gar elektrisko tīklu gaisvadu līniju ārpus pilsētām un ciemiem ar nominālo spriegumu līdz 20 kilovoltiem - 0.17 ha
5.	7312050101 - ekspluatācijas aizsargjoslas teritorija gar elektrisko tīklu gaisvadu līniju ārpus pilsētām un ciemiem ar nominālo spriegumu līdz 20 kilovoltiem - 0.06 ha
6.	7315030100 - ceļa servitūta teritorija - 0.07 ha
7.	7313060000 - aizsargājamo ainavu apvidus teritorija, ja tā nav iedalīta funkcionālajās zonās - 5.14 ha
8.	7312070202 - navigācijas tehniskā līdzekļa aviācijas gaisa kuģu lidojumu drošības nodrošināšanai tālās ietekmes zona - 5.14 ha
9.	7312070101 - ekspluatācijas aizsargjoslas teritorija ap kuģošanas drošībai paredzēto navigācijas tehnisko līdzekli, kas noteikts normatīvajos aktos par jūrlietu pārvaldi un jūras drošību, – bāka - 5.14 ha

Kulsis zemes dienesta  
Kurzemes reģionālās nodaļas  
Liepājas biroja  
vecākā kadastra inženiere  
*A. Jaunzeme*



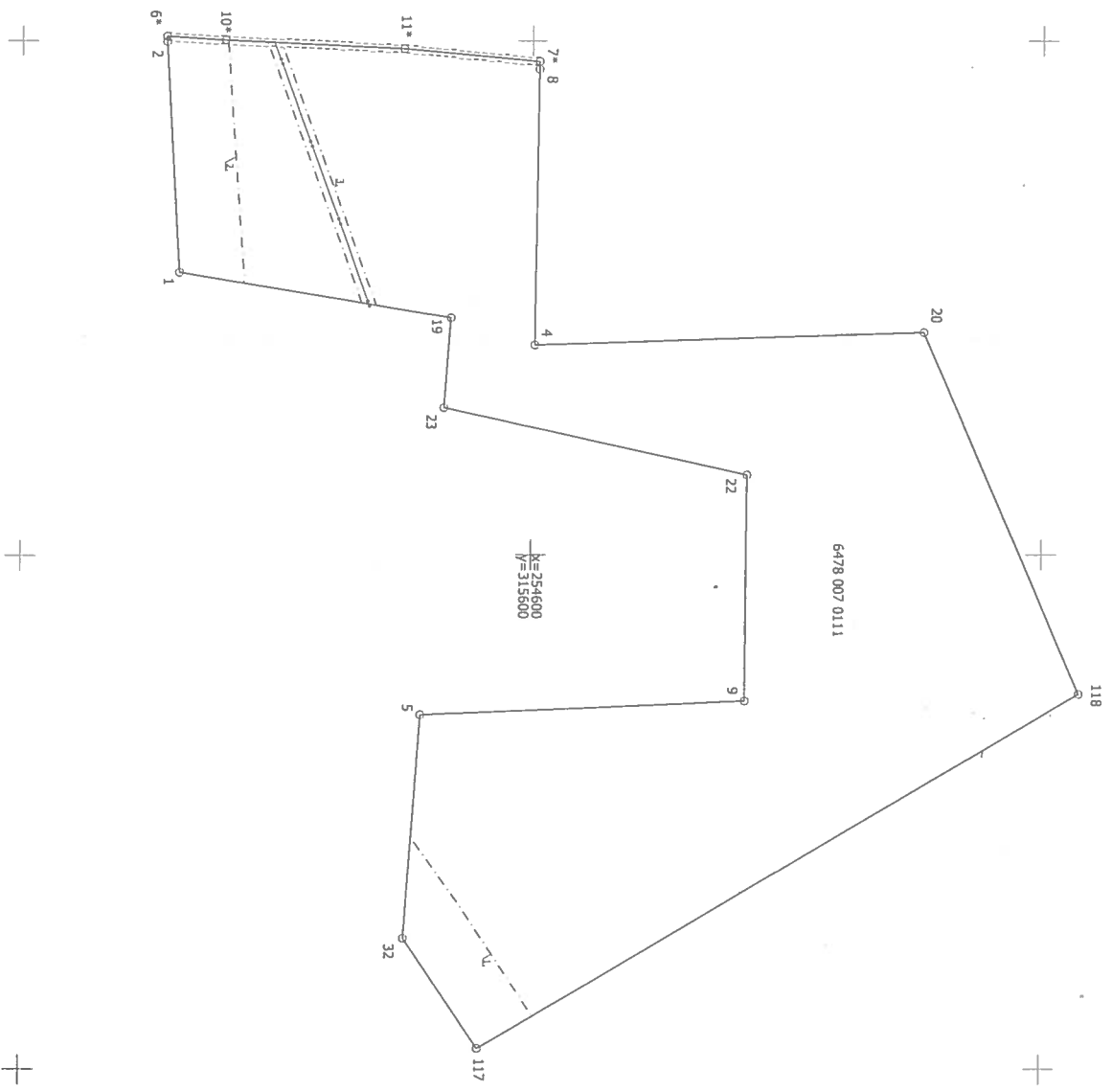
Apgrūtinājumu plāns izgatavots 2019. gada 14. oktobrī

Plāna mērogs 1: 2000

Zemes vienības platība: 5.14 ha



Saskaņoja : Nīcas novada domes teritorijas plānotāja	<i>[Signature]</i>	Evita Kalēja	21. 10. 2019
SIA "Metrum" Liepājas biroja vadītāja	<i>[Signature]</i>	Inese Herbsta	21. 10. 2019
Ierosinātājs ir informēts par kadastrālās uzmērīšanas laikā veiktajām darbībām, to rezultātiem.	<i>[Signature]</i>	Nīcas novada pašvaldības pilnv.pers. Agris Petermanis	21. 10. 2019



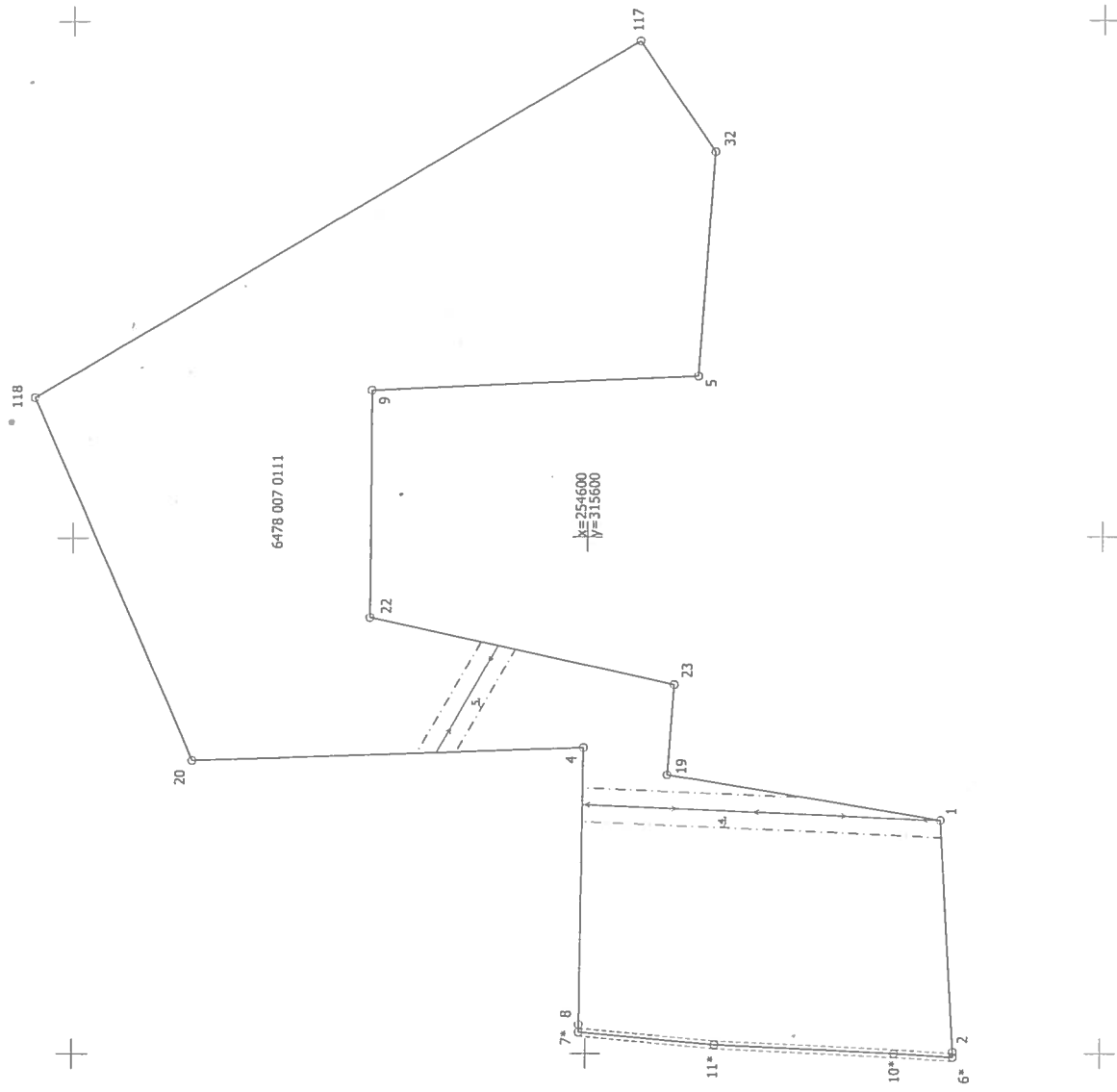
Plāna mērogs 1: 2000

2. lapa no 7

Mēriņķis Evalds Kriģens (sert. Nr. BB 205, derīgums no 28.12.2010. līdz 27.12.2020.) apliecinā, ka plāns izgatavots atbilstoši Ministru kabineta 2011. gada 27. decembra noteikumiem Nr. 1019 "Zemes kadastrālās uzskaites noteikumi"

Evalds Kriģens

14.10.2019.

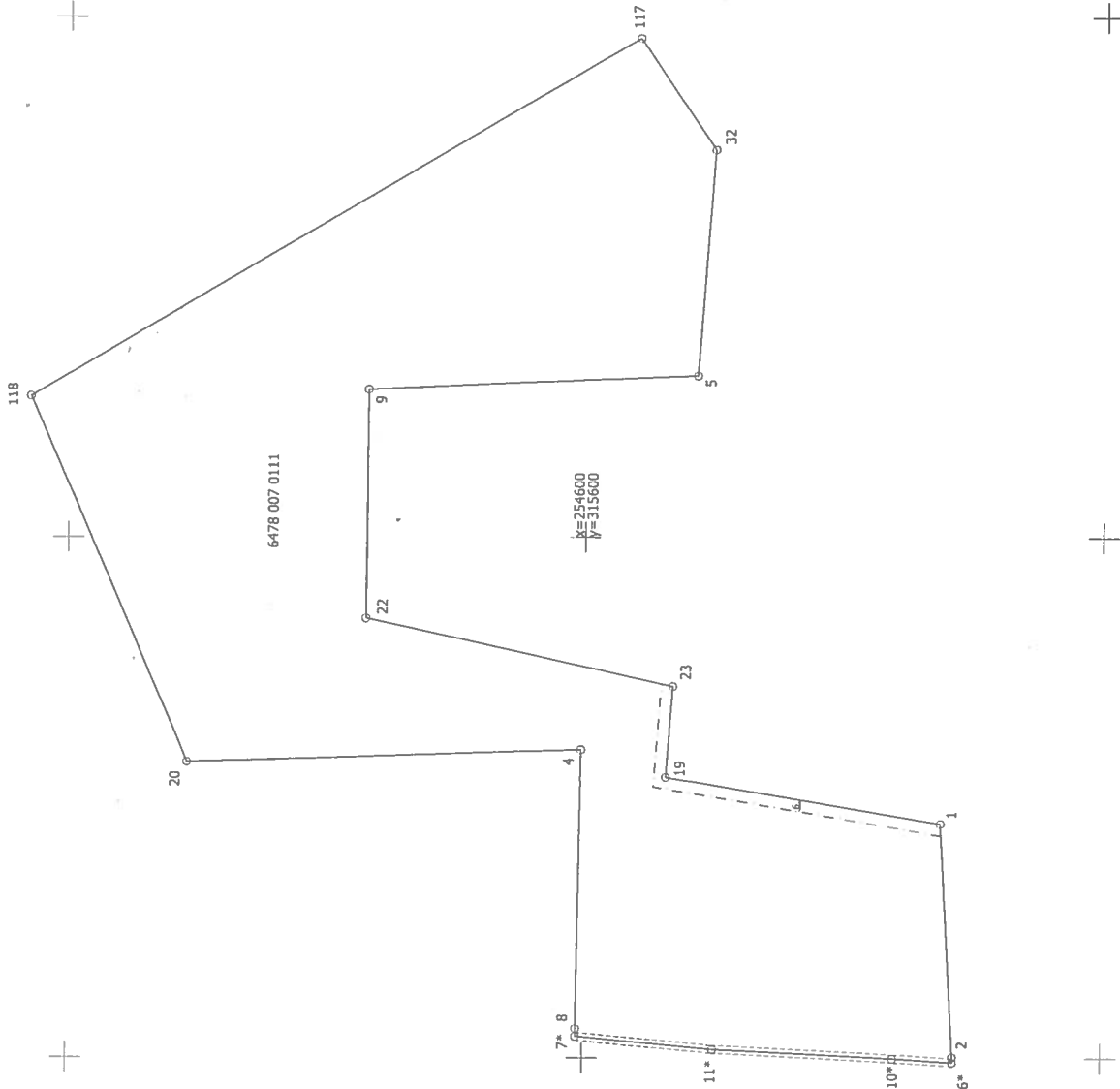


Plāna mērogs 1:2000

3. lapa no 7

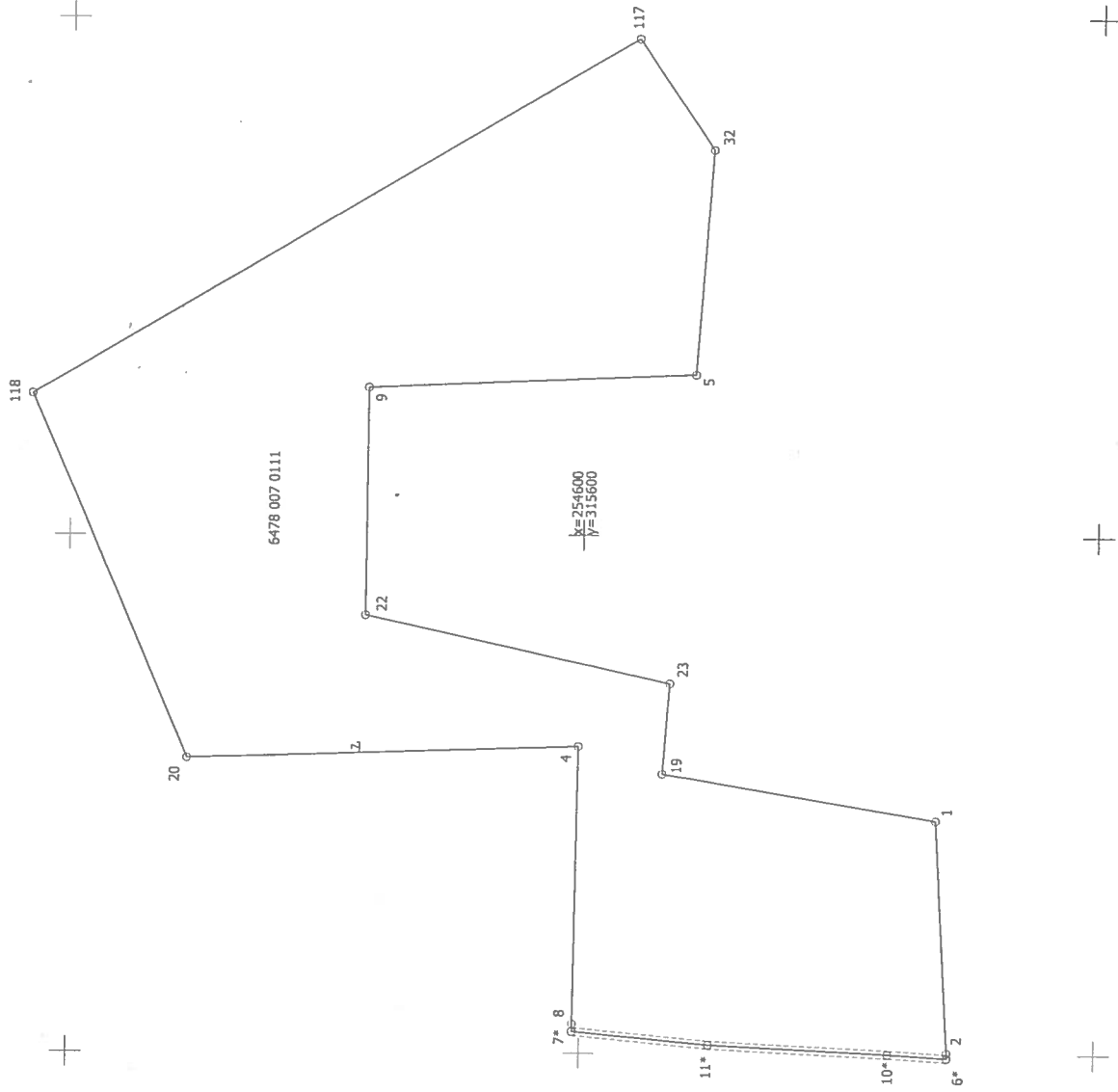
14.10.2019.  
Ēvalds Krīgens

Mērieks Ēvalds Krīgens (sert.Nr. BB 205, derīgs no 28.12.2010. līdz 27.12.2020.) apliecina, ka plāns izgatavots atbilstoši Ministru kabineta 2011.gada 27.decembra noteikumiem Nr.1019 "Zemes kadastrālās uzskaites noteikumi"



Plāna mērogs 1:2000  
4. lapa no 7

	Ēvalds Krīgens	Mērnieks Ēvalds Krīgens (sert.Nr. BB 205, derīgs no 28.12.2010. līdz 27.12.2020.) apliecina, ka plāns izgatavots atbilstoši Ministru kabineta 2011.gada 27.decembra noteikumiem Nr.1019 "Zemes kadastrālās uzņēmējdarbības noteikumi".	14.10.2019
---	----------------	--	------------



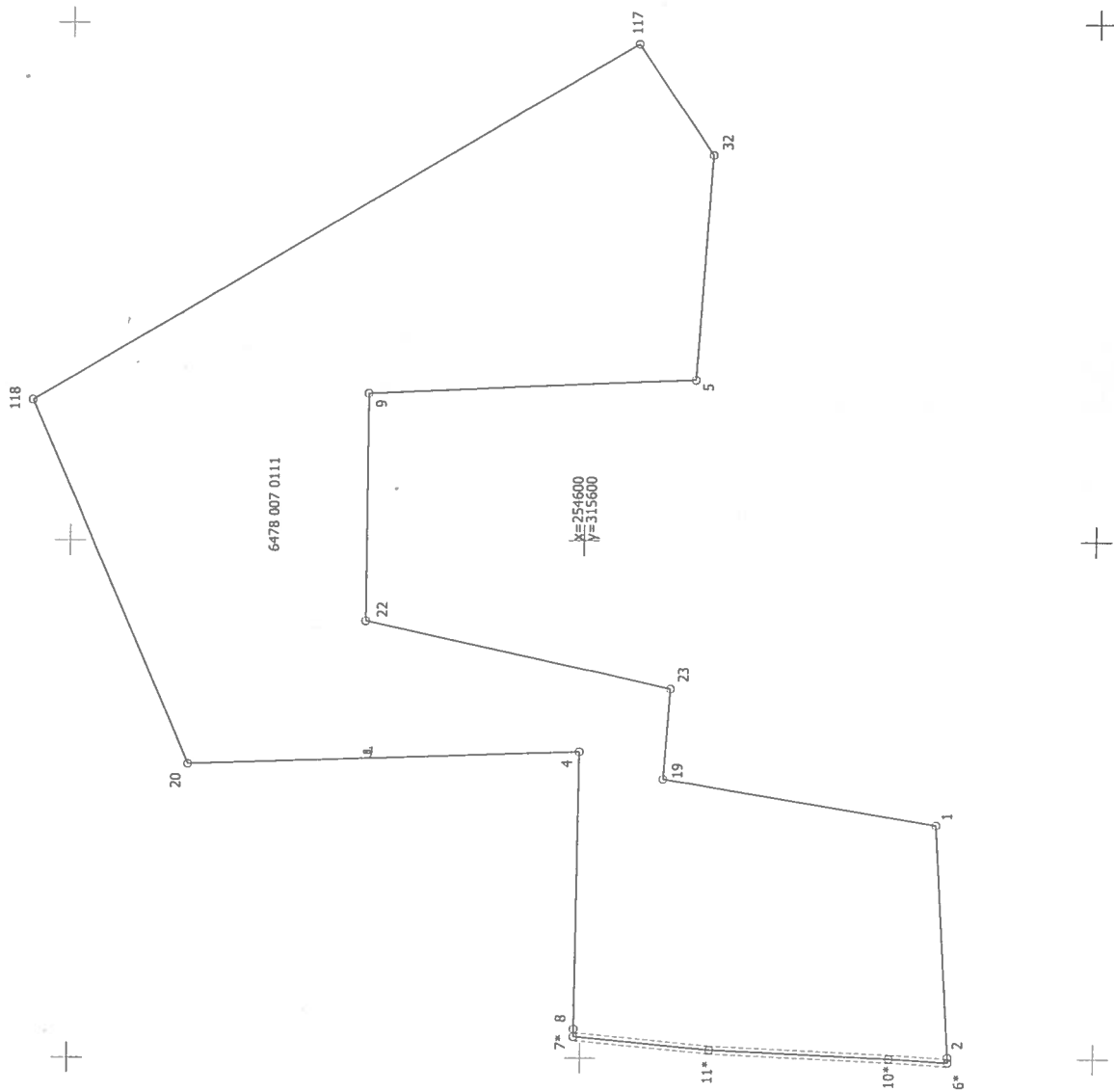
Plāna mērogs 1: 2000

5. lapa no 7

Mēriņš Ēvalds Krīgens (sert. Nr. BB 205, derīgs no 28.12.2010. līdz 27.12.2020.) apliecinā, ka plāns izgatavots atbilstoši Ministru kabineta 2011. gada 27. decembra noteikumiem Nr. 1019 "Zemes kadastrālās uzskaites noteikumi".

Ēvalds Krīgens

14.10.2019.



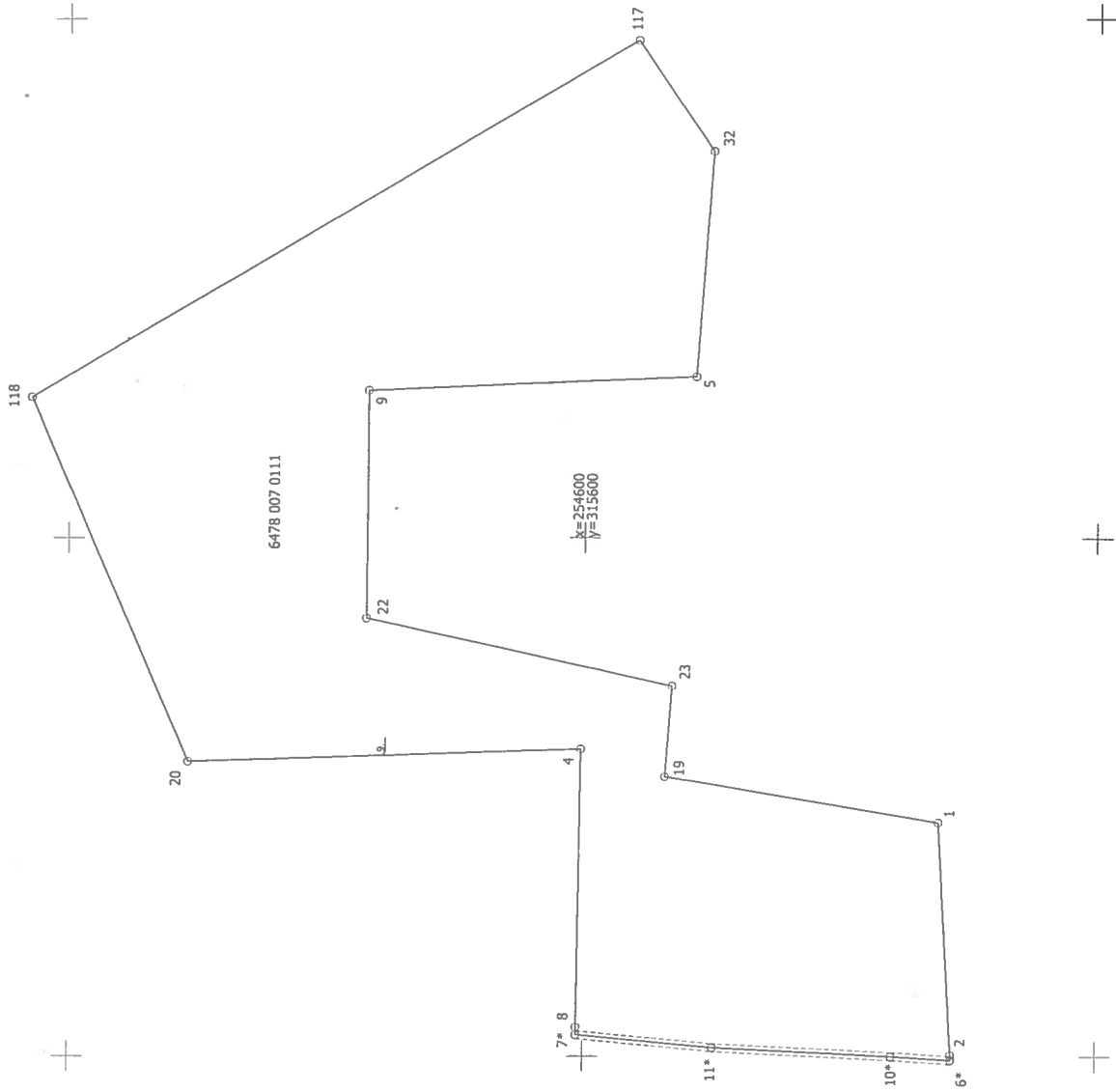
Plāna mērogs 1:2000

6. lapa no 7

Mēriņš, Ēvalds Krīgens (sert.Nr. BB 205, derīgs no 28.12.2010. līdz 27.12.2020.) apliecina, ka plāns izgatavots atbilstoši Ministru kabineta 2011.gada 27.decembra noteikumiem Nr.1019 "Zemes kadastrālās uzņemšanas noteikumi".

Ēvalds Krīgens

14.10.2019.



Plāna mērogs 1:2000

7. lapa no 7

Mēmiņš Ēvalds Krīgens (sert.Nr. BB 205, derīgs no 28.12.2010. līdz 27.12.2020.) apliecinā, ka plāns izgatavots pabalītošu Ministru kabineta 2011.gada 27.decembra noteikumiem Nr.1019 "Zemes kadastrālās uzskaites uzdevumu" noteikumi"

Ēvalds Krīgens

14.10.2019.