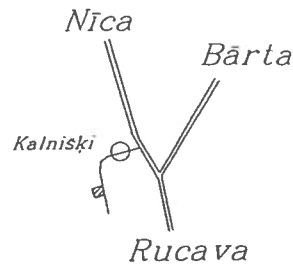


# EKSPLIKĀCIJA

Zemes gabala Nr.	Kopplatība (ha)	TAI SKAITĀ											No LIZ	
		Zem ēkām un pagalmiem	Tīrumi un almatas	Augļu dārzī	Pļavas	Canības	Meži	Krūmāji	Purvi	Zem ceļiem	Zem ūdeņiem	Tai skaitā Zem dīķiem		Pārējās zemes
1	0,79	0,52	0,13	0,11	-	-	-	-	-	0,02	0,01	-	-	-

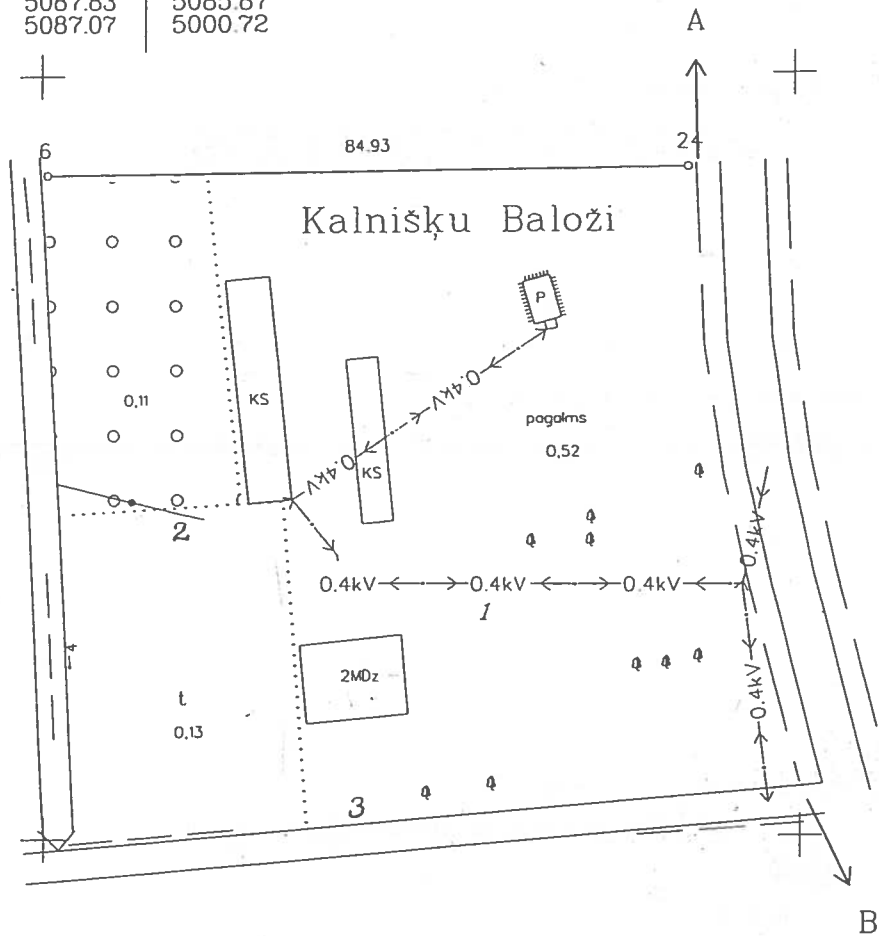
Mērogs 1:1000

## ZEMES GABALA IZVIETOJUMS



### ROBEŽPUNKTU KOORDINĀTES NOSACĪTĀ KOORDINĀŠU SISTĒMĀ

N	X	Y
24	5087.83	5085.87
6	5087.07	5000.72



#### APGRŪTINĀJUMI

- RET 0,4kV EPL - 0,13km/5m josla - 0,06ha
- SIA Lattelekom sakaru līnija - 0,02km
- š. Servitūta ceļš - 0,1km

#### ROBEŽU APRAKSTS

No A līdz B Nīcas pagasta pašv. zeme - ceļš  
No B līdz A Nīcas pagasta pašv. zeme

Kontūru fotokartes Nr. 6803

Nr. zemes ierīcības projektā 13/42

Valsts zemes dienesta uzskaites

Nr. 1850

1998. gada 28.12.

Reģistrēja V.Tērauda

## VALSTS ZEMES DIENESTS Liepājas nodaļas mērniecības birojs

Vadītājs	R. Pļaviņš	<i>R. Pļaviņš</i>	15.12.98
Mērniece	Ģ. Jākobsons	<i>Ģ. Jākobsons</i>	03.12.98
Zīmēja	I. Jurjāne	<i>I. Jurjāne</i>	11.12.98



# LATVIJAS REPUBLIKA

Liepājas raj., Nīcas pag.

Kalnišķu Baloži

Nekustamā īpašuma kadastra Nr.: 6478 022 0204

## ZEMES ROBEŽU PLĀNS

Dokumenti, pēc kuriem noteiktas zemes gabala robežas:

likums "Par valsts un pašvaldību zemes īpašuma tiesībām un to nostiprināšanu zemesgrāmatās" 29/03/  
Likums

Robežu plāns sastādīts pēc materiāliem, ko sniedzis

VZD Liepājas nodaļas Mērniecības birojs

izpildītiem mērogā 1:1000

Zemes kopplatība 0.79 ha

Nekustamais īpašums reģistrēts Liepājas

zemesgrāmatu nodaļas

3000 gada

Nīcas pagasta


4. jūlija

zemesgrāmatā

Nodalījuma (folijas) Nr. 781

Zemesgrāmatu nodaļas tiesnesis:

Sniežs Rūja



VALSTS ZEMES DIENESTS

Dienvidkurzemes reģionālā nodaļa

Inese Herosta

Liepājas filiāles vadītāja

22/10/1999

