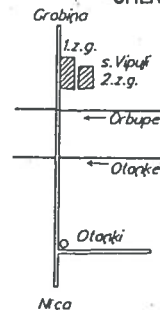


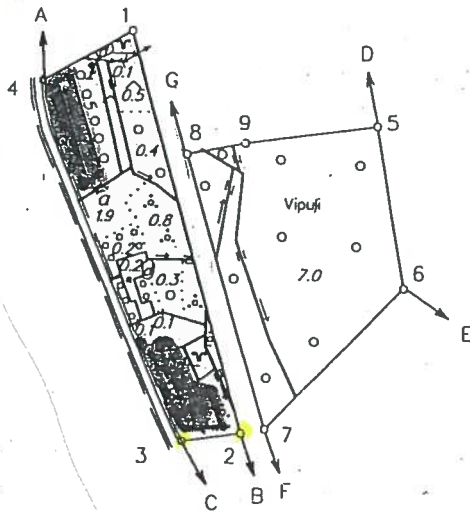
ZEMES LIETOŠANAS VEIDI

zemes gabala numurs	kopplatība ha	lauksaimniecībā izmantojamā zeme	lai skaitā				meži	krūmāji	purvi	zem ūdeņiem	lai skaitā	zem zivju dīkiem	zem ēkām un pagalmiem	zem ceļiem	pārējās zemes	meiorēts LIZ
			aranzeme	augļu dārzi	plavas	gani bas										
1	5.9	3.2	1.9	0.4	-	0.9	0.7	0.7	0.2	0.2	-	0.2	-	0.7	-	
2	7.1	-	-	-	-	-	7.0	-	-	0.1	-	-	-	-	-	
Kopā	13.0	3.2	1.9	0.4	-	0.9	7.7	0.7	0.2	0.3	-	0.2	-	0.7	-	

ZEMES IZMETOJUMA SCHEMA



*Kadastru apzīmējums 6480.001.0020*




*atjaunojamie robežpunkti*

APROBEŽOJUMI

1.zemes gabalā  
1.RET - 20 kV EPL josla - 40 m / 0.1km - 0.4 ha

ROBEŽOŠOŠĀS ZEMES

- 1.zemes gabalā  
 No A līdz B Liepājas ūKS pārvaldes zeme  
 No B līdz C saimn. Celtekas zeme  
 No C līdz A Valsts autoceļa Nica-Otaņķi-Grobiņa zeme
- 2.zemes gabalā  
 No D līdz E VAS Latvijas valsts meži zeme  
 No E līdz F saimn. Celtekas zeme  
 No F līdz G Liepājas ūKS pārvaldes zeme  
 No G līdz D saimn. Vi ziņai zeme



Kontūru fotokartes Nr. 6203

Nr. zemes ierīcības projektā 3/11 - 1:2

Valsts zemes dienesta uzskaites Nr. 664

2000.gada 05.10.

Reģistrēja: *[Signature]* (V. Tērauda)

Mērogs: 1 : 10000

VZD DIENVIDKURZEMES REĢIONĀLĀS NODAĻAS RAŽOŠANAS PĀRVALDE  
Mērnīcības un topogrāfijas daļa

Vad.vietn.	<i>[Signature]</i>	K. Dārziņš	06.09.2000.
Mērnīeks	<i>[Signature]</i>	Ē.Steigūts	15.08.2000.
Zīmēja	<i>[Signature]</i>	A.Liparte	06.09.2000.