



## Zemesgrāmatu apliecība

Liepājas tiesas Zemesgrāmatu nodaļa

Nīcas pagasta zemesgrāmatas nodaļījums Nr. 10000536391

Kadastra numurs: 64780180203

Nosaukums: Tūjiņas

Nīcas pag., Nīcas nov.

I daļas 1.iedaļa Nekustams īpašums, servitūti un reālnastāš, pievienotie zemes gabali	Domājamā daļa	Platība, lielums
1.1 Zemes vienība (kadastra apzīmējums 64780180203). Žurn. Nr. 300003699503 (25.08.2014), lēmums 27.08.2014, tiesnese Evika Klēpe		0.74 ha
II daļas 1.iedaļa Nekustama īpašuma īpašnieks, īpašumtiesību pamats	Domājamā daļa	Summā
1.1 Īpašnieks: Nīcas novada pašvaldība, reģistrācijas kods 90000031531.	1	
1.2 Pamats: 2014.gada 7.augusta uzziņa par pašvaldībai piekrietošo zemes gabalu Nr.2.10./392.		
III daļas 1.iedaļa Lietu tiesības, kas apgrūtina nekustamu īpašumu		Platība, lielums
1.1 Atzīme - ūdensnotekas (ūdensteču regulēta posma un speciāli raktas gultnes), kā arī uz tās esošas hidrotehniskas būves un ierīces ekspluatācijas aizsargjoslas teritorija lauksaimniecībā izmantojamās zemēs.		0.08 ha
1.2 Pamats: 2014.gada 7.augusta uzziņa par pašvaldībai piekrietošo zemes gabalu Nr.2.10./392.		

Kancelejas nodeva 35.57 EUR samaksāta

Žurnāla Nr. 300003699503, datums 25.08.2014, lēmuma datums 27.08.2014

Tiesnese

Zemesgrāmatu apliecība satur tiesneša lēmumu un informāciju par īpašuma sastāvu



Evika Klēpe





# LATVIJAS REPUBLIKA

## ZEMES ROBEŽU PLĀNS

Zemes vienības kadastra apzīmējums: 64780180203

Plāns izgatavots pamatojoties uz Liepājas rajona Nīcas pagasta padomes 2009.gada 12.februāra lēmumu Nr.41 „Par zemes pastāvīgās lietošanas tiesību izbeigšanu Ē.Babičai, zemes statusa un zemes lietošanas mērķu noteikšanu nekustamajam īpašumam” (protokols Nr.3., punkts Nr.1.).





Robežas uzmērītas no 24.04.2014. - 22.05.2014.

Plāna mērogs 1: 2000

Zemes vienības platība 0.74 ha

SIA "TOPOPROJEKTS"  
Biroja adrese: Klāva Ukstina iela 8, Liepāja, LV-3400  
Telefons: +371 63483194, Fakss: +371 63483194  
e-pasts: info@topoprojekts.lv  
www.topoprojekts.lv

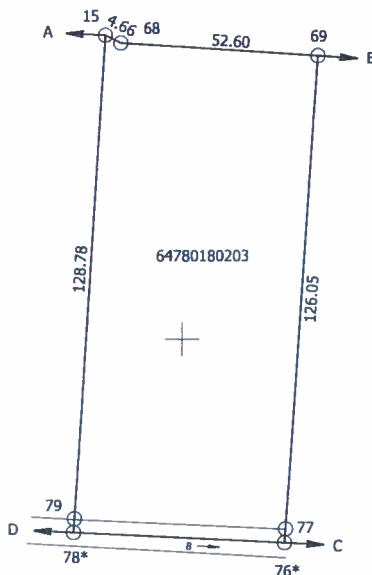
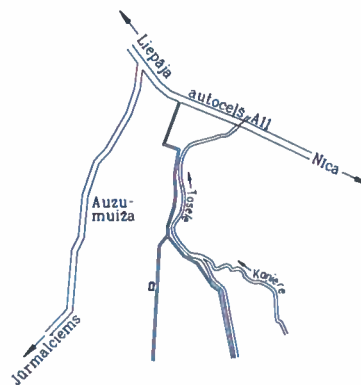
SIA "Topoprojekts" valdes priekšsēdētājs		Gints Ķesteris	22.05.2014
Ierosinātājs ir informēts par Zemes kadastrālās uzmērīšanas laikā veiktajām darbībām, to rezultātiem.		Nīcas novada domes priekšsēdētājs Agris Petermanis	22.05.2014

ZEMES VIENĪBA UZMĒRĪTA  
LKS-92 TM  
Mēroga koeficients 1.000017

ZEMES VIENĪBAS  
IZVIETOJUMA SHĒMA



x=246600  
y=315600



Robežojošo zemes vienību saraksts :

- no A līdz B: 6478 018 0066- "Dadži";
- no B līdz C: 6478 018 0047 - "Bojas";
- no C līdz D: 6478 018 0003 - "Siecīņi";
- no D līdz A: 6478 018 0106 - "Maro".

Plāna mērogs 1:2000  
Zemes vienības platība 0.74 ha

Mērnīeks Egils Tūbelis (sert. Nr. AB000000083, derīgs no 10.03.2011. līdz 09.03.2016.) apliecina, ka plāns izgatavots atbilstoši Ministru kabineta 2011. gada 27. decembra noteikumiem Nr.1019 "Zemes kadastrālās uzmērīšanas noteikumi"

Egils Tūbelis

22.05.2014