

2017.gada 16.oktobrī

### **Par detālplānojuma izstrādes uzsākšanu Pērkonē**

Pamatojoties uz Ministru kabineta 14.10.2014. Noteikumu Nr.628. „Noteikumi par pašvaldību teritorijas attīstības plānošanas dokumentiem” 98. punktu, Nīcas novada dome 2017.gada 9.oktobrī ir pieņēmusi lēmumu “Par detālplānojuma izstrādes uzsākšanu nekustamajam īpašumam “Susuri”, Pērkonē, Nīcas pagastā, Nīcas novadā. Detālplānojuma teritorija ir viss nekustamais īpašums “Susuri”, kad.Nr. 64780060557, 1,03 ha platībā, kas saskaņā ar Nīcas novada Teritorijas plānojumu 2013.-2025.gadam atrodas savrupmāju apbūves teritorijā (DzS) un tūrisma un atpūtas teritorijā (DA2). Detālplānojuma izstrādes mērķis ir izstrādāt un pamatot nekustamā īpašuma „Susuri” apbūves iespējas un risinājumus, un aizsargjoslu teritorijas.

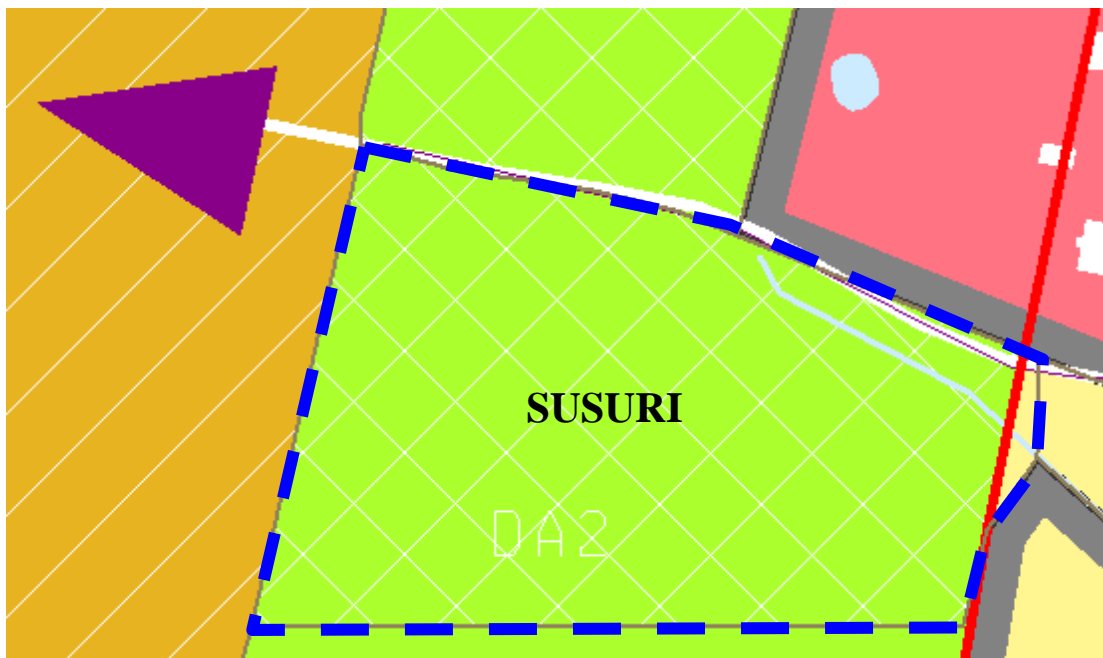
Detālplānojuma izstrādes ierosinātājs ir fiziska persona, nekustamā īpašuma īpašnieks.








Detālplānojumu izstrādās arhitekts Ivars Tomsons.

Ar lēmumu un darba uzdevumu, kā arī turpmāko detālplānojuma izstrādes dokumentāciju var iepazīties Nīcas novada pašvaldības mājas lapā sadaļā Pašvaldība/Teritorijas plānošana/Detālplānojumi, kā arī Latvijas ģeotelpiskās informācijas portālā Geolatvija.lv sadaļā Teritorijas attīstības plānošana - [https://geolatvija.lv/geo/tapis3#document\\_9268](https://geolatvija.lv/geo/tapis3#document_9268).

Teritorijas shēma nākamajā lappusē:

Nekustamā īpašuma "Susuri", kad.Nr. 6478 006 0557, Pērkonē, Nīcas pagastā,  
Nīcas novadā shematisks attēls



Simbols	Apzīmējums
	Nekustamā īpašuma "Susuri" robeža un detālplānojuma izstrādes teritorija
	Tūrisma un atpūtas teritorija
	Pludmales teritorija
	Savrupmāju apbūves teritorija
	Jaukta publiskās apbūves un dzīvojamās apbūves teritorija
	Baltijas jūras un Rīgas jūras līča krasta kāpu aizsargjosla
	Publiska piebrauktuve jūrai

Teritorijas plānotāja L.Šildere