

## Nīcas novada būvvaldei

### Paskaidrojuma raksts

Būvniecības ierosinātājs (pasūtītājs) NĪCAS XIOVADA DOME  
(fiziskās personas vārds, uzvārds vai juridiskās personas nosaukums)  
K.R. 90000031531  
(fiziskās personas kods vai juridiskās personas reģistrācijas numurs)  
BĀRTAS IELA 6, NĪCA  
(dzīvesvieta vai juridiskā adrese, tālruņa numurs)  
  
(elektroniskā pasta adrese)

Lūdzu izskatīt iesniegumu "DABAS TAKU LABIEKĀRTOJUMS  
(inženierbūves nosaukums)  
TERITORIJĀ "BERNĀTU PARKS" NĪCAS būvniecībai/~~nojaukšanai~~  
PAQASTĀ, NĪCAS XIOVADA

### I. Ieceres dokumentācija

- Būvniecības veids (vajadzīgo atzīmēt):  
 jauna būvniecība     ierīkošana     nojaukšana  
 novietošana     pārbūve     restaurācija
- Ziņas par būvniecības ieceres objektu:
  - inženierbūves grupa I  
(atbilstoši vispārīgajiem būvnoteikumiem)
  - inženierbūves paredzētais/esošais lietošanas veids (kods) 242.221301; 24410202  
(atbilstoši būvju klasifikācijai)
  - inženierbūves apbūves laukums (neattiecas uz līnijveida inženierbūvi) (m<sup>2</sup>) —
  - inženierbūves augstums (neattiecas uz līnijveida inženierbūvi) (m) 9,75M
  - līnijveida inženierbūves garums (m) —
  - inženierbūves kadastra apzīmējums (esošām) \_\_\_\_\_
  - nojaukšanas metode (nojaukšanas gadījumā) \_\_\_\_\_
  - būvniecībā radīto atkritumu apsaimniekošana (nojaukšanas gadījumā) \_\_\_\_\_
  - būvniecībā radīto atkritumu apjoms (nojaukšanas gadījumā) \_\_\_\_\_
  - būvniecībā radīto atkritumu pārstrādes un apglabāšanas vieta (nojaukšanas gadījumā) \_\_\_\_\_
  - teritorijas sakārtošanas veids (nojaukšanas gadījumā) \_\_\_\_\_
  - inženierbūves īpašnieks vai, ja tāda nav, tiesiskais valdītājs vai lietotājs \_\_\_\_\_  
(fiziskās personas vārds, uzvārds, personas kods vai juridiskās personas nosaukums, reģistrācijas numurs)
- Ziņas par skarto nekustamo īpašumu:
  - nekustamā īpašuma kadastra numurs 6478 008 0025
  - zemes vienības vai būves adrese "BERNĀTU PARKS" NĪCAS PAQ NĪCAS XIOV.
  - zemes vienības kadastra apzīmējums 6478 008 0025

4) ja būvniecība paredzēta mežā (ja netiek plānota nojaukšana):

- a) meža kvartāla numurs \_\_\_\_\_  
 b) meža nogabala numurs \_\_\_\_\_  
 c) atmežojamā platība sadalījumā pa meža nogabaliem \_\_\_\_\_

5) nekustamā īpašuma īpašnieks vai, ja tāda nav, tiesiskais valdītājs vai lietotājs \_\_\_\_\_

NĪCAS NOVADA DOME NR. 90000031531  
 (fiziskās personas vārds, uzvārds, personas kods vai juridiskās personas nosaukums, reģistrācijas numurs)

4. Ziņas par būvniecības finansējuma avotu:

- privātie līdzekļi  
 publisko tiesību juridiskās personas līdzekļi  
 Eiropas Savienības politiku instrumentu līdzekļi  
 citi ārvalstu finanšu palīdzības līdzekļi

5. Pilnvarotā persona \_\_\_\_\_

(fiziskās personas vārds, uzvārds, personas kods, dzīvesvieta, tālruņa numurs,

elektroniskā pasta adrese vai juridiskās personas nosaukums, reģistrācijas numurs, juridiskā adrese, tālruņa numurs)

Juridiskās personas norādītā kontaktpersona \_\_\_\_\_

(vārds, uzvārds, personas kods, tālruņa numurs, elektroniskā pasta adrese)

6. Būvprojekta izstrādātājs SIA „ARHITEKTU BIRODS VECUMNIEKS BĒRZIŅI”

(fiziskās personas vārds, uzvārds, personas kods, sertifikāta numurs vai

NR. 40003615215; NR. 2205-R


juridiskās personas nosaukums, reģistrācijas numurs, būvkomersanta reģistrācijas apliecības numurs)


7. Būvspeciālists(-i) SIA „MQN” NR. 50003802661; NR. 1876-R

(vārds, uzvārds, sertifikāta numurs) IGORS PUTNINŠ

8. Būvprojekta izstrādātāja un būvspeciālista(-u) apliecinājumi:

Risinājumi atbilst paredzētajam lietošanas veidam, normatīvajiem aktiem, vietējās pašvaldības saistošajiem noteikumiem, saņemtajiem tehniskajiem vai īpašajiem noteikumiem un neietekmēs citas būves vai tās daļas konstrukciju noturību, inženiertīklu funkcionēšanu. Trešo personu īpašuma tiesības ir ievērotas.

Būvprojekta izstrādātājs  D. BĒRZIŅŠ 2016.11.11  
 (paraksts\*) (datums)

Būvspeciālists(-i)  I. PUTNINŠ 2016.11.07  
 (paraksts\*) (datums)

9. Būvniecības ierosinātāja (pasūtītāja) apliecinājumi un paraksti:

1) Apliecinu, ka pievienotie īpašuma tiesību apliecinājuma dokumenti (kopijas) ir autentiski, patiesi un pilnīgi, attiecībā uz objektu nav nekādu apgrūtinājumu, aizliegumu vai strīdu. Apņemos īstenot inženierbūves ierīkošanu, nojaukšanu, novietošanu vai pārbūvi (vajadzīgo pasvītrot) atbilstoši izstrādātajai ieceres dokumentācijai.

Būvniecības ierosinātājs (pasūtītājs)  Nicas novada domes priekšsēdētājs \_\_\_\_\_  
 (vārds, uzvārds, paraksts\*) (datums)

2) Apliecinu robežzīmju esību apvidū.

Būvniecības ierosinātājs (pasūtītājs) \_\_\_\_\_  
 (vārds, uzvārds, paraksts\*) (datums)

10. Pielikumā – iesniegtie dokumenti (atbilstoši situācijai, vajadzīgo atzīmēt):

īpašuma, valdījuma vai lietojuma tiesības apliecinoši dokumenti uz 1 lp.



- tehniskie vai īpašie noteikumi uz — lp.
- paredzētās būvdarbu veikšanas vietas fotofiksācijas uz 2 lp.
- grafiskie dokumenti ar inženierbūves vizuālo risinājumu (neattiecas uz inženierbūves nojaukšanu) uz 31 lp.
- derīgs zemes gabala topogrāfiskais plāns vai instrumentāli uzmērīts zemes robežu plāns uz 1 lp.
- novietojuma plāns atbilstošā mērogā, kurā norādīts paredzētās inženierbūves novietojums zemes gabalā un tās ārējie izmēri, uz derīga topogrāfiskā plāna pilsētās un ciemos, bet ārpus pilsētām un ciemiem uz instrumentāli uzmērīta zemes robeža plāna (neattiecas uz inženierbūves nojaukšanu) uz 1 lp.
- ražotāja izstrādāta tehniskā dokumentācija (attiecībā uz gatavas inženierbūves novietošanu) uz — lp.
- saskaņojumi ar zemes gabala īpašnieku (ja būvniecības ierosinātājs (pasūtītājs) nav zemes gabala īpašnieks) un trešajām personām uz — lp.
- ja būvniecība paredzēta mežā, — zemes plāns ar iezīmētām būvniecībai paredzētās atmežojamās meža zemes robežām un atmežojamās meža zemes skice, kas sagatavota atbilstoši normatīvajiem aktiem par koku ciršanu mežā, uz — lp.
- citu personu atļaujas vai saskaņojumi uz — lp.
- dokumenti normatīvajos aktos noteiktajos gadījumos uz — lp.
- būvniecības ierosinātāja (pasūtītāja) pilnvara (ja iesniegumu iesniedz pilnvarota persona) uz — lp.
- citi dokumenti \_\_\_\_\_ uz 12 lp.

### Aizpilda būvvalde

11. Teritorijas plānojumā (lokālplānojumā, detālplānojumā) paredzētā galvenā izmantošana (papildizmantošana) (ja netiek plānota nojaukšana) DABAJ UN APDARBU TERITORIJĀ (P 8)

12. Būvvaldes atzīme par būvniecības ieceres akceptu AKCEPT NR 41  
 Būvvaldes atbildīgā amatpersona Nicas novada arhitekts Uldis Vecvagars (amats) (vārds, uzvārds, paraksts) (datums) 31.08.2018.

13. Ieceres īstenošanas termiņš \_\_\_\_\_ (datums) 31.08.2018.

14. Atzīme par būvdarbu uzsākšanas nosacījumu izpildi \_\_\_\_\_ (datums)

Būvdarbu veicējs/būvētājs \_\_\_\_\_ (fiziskās personas vārds, uzvārds, personas kods,

\_\_\_\_\_ dzīvesvieta, tālruņa numurs vai juridiskās personas nosaukums, reģistrācijas numurs,

\_\_\_\_\_ būvkomersanta apliecības reģistrācijas numurs, juridiskā adrese, tālruņa numurs)

Būvvaldes atbildīgā amatpersona \_\_\_\_\_ (amats) (vārds, uzvārds, paraksts\*) (datums)

15. Lēmums par atteikšanos akceptēt ieceri

Lēmuma numurs \_\_\_\_\_, datums \_\_\_\_\_

Būvvaldes atbildīgā amatpersona \_\_\_\_\_ (amats) (vārds, uzvārds, paraksts\*) (datums)

**LIEPĀJAS TIESAS ZEMESGRĀMATU NODAĻA**  
**Nīcas pagasta zemesgrāmatas nodalījums Nr. 100000517459**  
**Kadastra numurs: 6478 008 0025**  
**Nosaukums: Bernātu Parks**  
**Adrese: "Bernātu Parks", Nīcas pag., Nīcas nov.**

<b>I daļas 1. iedaļa</b>			
<b>Ieraksta Nr.</b>	<b>Nekustams īpašums, servitūti un reālnastas, pievienotie zemes gabali</b>	<b>Daļa</b>	<b>Platība, lielums</b>
1.1.	Zemes vienība (kadastra apzīmējums 64780080025). Žurn. Nr. 300003388820, lēmums 26.02.2013, tiesnese Evika Klēpe		25.4 ha

<b>I daļas 2. iedaļa</b>			
<b>Ieraksta Nr.</b>	<b>Atdalītie zemes gabali, servitūtu un reālnastu pārgrozījumi un dzēsumi</b>	<b>Daļa</b>	<b>Platība, lielums</b>
	Nav ierakstu		

<b>II daļas 1. iedaļa</b>			
<b>Ieraksta Nr.</b>	<b>Nekustama īpašuma īpašnieks, īpašumtiesību pamats</b>	<b>Daļa</b>	<b>Summa</b>
1.1.	Īpašnieks: Nīcas novada pašvaldība, nodokļu maksātāja kods 90000031531. 1		
1.2.	Pamats: 2013.gada 14.februāra uzziņa Nr.3-10/31 par pašvaldībai piekrītošo zemes gabalu . Žurn. Nr. 300003388820, lēmums 26.02.2013, tiesnese Evika Klēpe		

<b>II daļas 2. iedaļa</b>			
<b>Ieraksta Nr.</b>	<b>Atzīmes un aizliegumi, pēcmantinieku iecelšana, mantojuma līgumi, šo ierakstu pārgrozījumi un dzēsumi</b>		
1.1.	Noteikts aizliegums saskaņā ar likuma "Par valsts un pašvaldību zemes īpašuma tiesībām un to nostiprināšanu zemesgrāmatās" 16. pantu. Žurn. Nr. 300003388820, lēmums 26.02.2013, tiesnese Evika Klēpe		

<b>III daļas 1. iedaļa</b>			
<b>Ieraksta Nr.</b>	<b>Lietu tiesības, kas apgrūtina nekustamu īpašumu</b>		<b>Platība, lielums</b>
1.1.	Atzīme - Baltijas jūras un Rīgas jūras līča ierobežotas saimnieciskās darbības joslas teritorija.		25.4 ha
1.2.	Atzīme - aizsargjoslas teritorija gar elektrisko tīklu kabeļu līniju.		0.05 ha
1.3.	Atzīme - aizsargjoslas teritorija ap citu valsts ģeodēziskā tīkla punktu.		0.01 ha
1.4.	Atzīme - aizsargjoslas teritorija gar autoceļu valsts vietējiem un pašvaldību autoceļiem.		0.56 ha
1.5.	Atzīme - aizsargjoslas teritorija gar elektrisko tīklu gaisvadu līniju ārpus pilsētām un ciemiem, kā arī pilsētu lauku teritorijās ar nominālo spriegumu līdz 20 kilovoltiem.		0.04 ha
1.6.	Atzīme - dabas parka dabas parka zonas teritorija.		25.02 ha
1.7.	Pamats: 2013.gada 14.februāra uzziņa Nr.3-10/31 par pašvaldībai piekrītošo zemes gabalu . Žurn. Nr. 300003388820, lēmums 26.02.2013, tiesnese Evika Klēpe		

<b>III daļas 2. iedaļa</b>			
<b>Ieraksta Nr.</b>	<b>Pārgrozījumi pirmās iedaļas ierakstos, šo ierakstu un to pārgrozījumu dzēsumi</b>		<b>Platība, lielums</b>
	Nav ierakstu		

<b>IV daļas 1.,2. iedaļa</b>			
<b>Ieraksta Nr.</b>	<b>Ķīlas tiesības un tās pamats</b>		<b>Summa</b>
	Nav ierakstu		

<b>IV daļas 3. iedaļa</b>			
<b>Ieraksta Nr.</b>	<b>Ķīlas tiesību pārgrozījumi, pārgrozījumu dzēsumi</b>		<b>Summa</b>



**PROJEKTĒŠANAS UZDEVUMS**

1.	Projektējamais objekts	Teritorijas labiekārtojums un vides objektu uzstādīšana ģpašumā "Bernātu Parks", Nīcas pagastā, Nīcas novadā
2.	Būves kadastra apzīmējums	kadastra Nr.6478 008 0025
3.	Projektējamā objekta adrese	"Bernātu Parks", Nīcas pagasts, Nīcas novads
4.	Pasūtītājs	Nīcas novada pašvaldība, reģ.Nr.90000031531, Bārtas iela 6, Nīca, Nīcas pagasts, Nīcas novads, LV-3473
5.	Būves galvenais izmantošanas veids	Labiekārtota teritorija ar labiekārtojuma elementiem (mazām arhitektūras formām) un vides objektiem
6.	Projektēšanas uzdevumam pievienotie dokumenti	1.Zemesgrāmatu apliecība
		2.Zemes robežu plāns;
		3.Mets "BERNĀTI 2020"
7.	Būvju iedalījums grupā atbilstoši būvniecības procesam	I grupa: atsevišķi labiekārtojuma elementi, kas atrodas publiskajā ārtelpā, – soliņi, laipas, vieglas konstrukcijas gājēju tiltiņš ar laidumu līdz 10 m, tornis un citi vides objekti
8.	Būvniecības veids	Ierīkošana: Paskaidrojuma raksts - 1.pielikums MK 2014.gada 16.septembra noteikumiem Nr. 551 "Ostu hidrotehnisko, siltumenerģijas, gāzes un citu, atsevišķi neklasificētu, inženierbūvju būvnoteikumi"
9.	Izpildītāja pamatuzdevumi būvniecības ieceres dokumentācijas izstrādei, un izstrādājami dokumenti.	9.1. Būvniecības ieceres dokumentāciju izstrādā atbilstoši līgumam, Latvijas būvnormatīviem, saskaņā ar 2014.gada 16.septembra MK noteikumiem Nr. 551 "Ostu hidrotehnisko, siltumenerģijas, gāzes un citu, atsevišķi neklasificētu, inženierbūvju būvnoteikumi", Dabas parka "Bernāti" dabas aizsardzības plānu, u.c. spēkā esošiem normatīvajiem aktiem;
		9.2. Būvniecības ieceres dokumentāciju izstrādā (4 eksemplāros) atbilstošā būvprojektēšanas jomā sertificēts būvspeciālists vai būvkomersants, kuram ir atbilstoši būvspeciālisti, nepieciešamības gadījumā pieaicinot citu būvspeciālistu. 9.3. Būvniecības ieceres dokumentācija:  Paskaidrojuma raksta I daļa - 1.pielikums MK 2014.gada 16.septembra noteikumiem Nr.551 "Ostu hidrotehnisko, siltumenerģijas, gāzes un citu, atsevišķi neklasificētu, inženierbūvju būvnoteikumi" ar pielikuma 10.punktā minētajiem dokumentiem: 9.3.1. ģpašuma, valdģjuma vai lietojuma tiesģbas apliecinoģi dokumentus;

9.3.2.informēt par paredzētajām darbībām Liepājas reģionālo vides pārvaldi,  
9.3.3. paredzētās būvdarbu veikšanas vietas foto fiksācijas;  
9.3.4. grafiskos dokumentus ar vides objektu un inženierbūvju vizuālo risinājumu  
9.3.5. derīgu zemes gabala instrumentāli uzmērītu zemes robežu plānu;  
9.3.6. vides objektu, labiekārtojuma elementu un inženierbūvju novietojuma plānu atbilstošā vizuāli uztveramā mērogā (M 1:250; M 1:500; M 1:1000), kurā norādīts paredzēto vides objektu, labiekārtojuma elementu un inženierbūvju novietojums zemes gabalā un to ārējie izmēri, uz instrumentāli uzmērīta zemes robežu plāna;  
9.3.7. Būvizstrādājumu un vides objektu specifikācijas, uzstādīšanas un nostiprināšanas rasējumi un apraksti;  
9.3.8.Darbu organizēšanas projekts, tai skaitā vides objektu piegādes noteikumi  
9.3.9.Vides aizsardzības pasākumi  
9.3.10.Būvspeciālista profesionālās civiltiesiskās atbildības apdrošināšana būvprojekta vadītājam

9.4. Projektā paredzēt izmantot enerģiju un resursu taupošus, ekoloģiskus būvniecības risinājumus un materiālus, t.sk. prasības būvdarbu veikšanā – darbu organizēšanas projektu, iekļaujot vides aizsardzības pasākumu prasības. Risinājumus iekļaut skaidrojošā apraksta atsevišķā sadaļā;

9.5. Veikt būvniecības ieceres dokumentācijas prezentāciju objektā, jebkurā tā izstrādes stadijā, ja to pieprasīs Pasūtītājs;

9.6. Saskaņot būvniecības ieceres dokumentāciju Pasūtītāju un Būvvaldes prasītajām iestādēm;

9.7.Būvdarbu apjomu izmaksu tāmi sagatavot atsevišķā sējumā, būvdarbus sadalot divās kārtās, atbilstoši panāktajai vienošanās ar Pasūtītāju;

9.8. Būvdarbus organizē un veic saskaņā ar paskaidrojuma rakstu, ievērojot vides aizsardzības pasākumus.




Dainis Bērziņš



Liepājas reģionālajai vides pārvaldei

Jaunā ostmala 2A Liepājā LV 3401

Ar šo informējam, ka, pildot Nīcas novada pašvaldības pasūtījumu, SIA „Arhitektu birojs Vecumnieks&Bērziņi” ir izstrādājis projekta dokumentāciju „Dabas taku labiekārtojums teritorijā „Bernātu parks” Nīcas pagastā, Nīcas novadā”. Pildot „Projektēšanas uzdevuma” prasības un ievērojot Ministru kabineta 2004.gada 3.aprīļa noteikumus Nr. 273 „Dabas parka „Bernāti” individuālie aizsardzības noteikumi” un ievērojot Latvijas dabas fonda izstrādātā „Dabas parka „Bernāti” dabas aizsardzības plāna laika posmam no 2016.gada līdz 2028.gadam” prasības, projekta risinājumi paredz labiekārtojuma elementu un mazo arhitektūras formu izvietojumu pie esošajām takām „Bernātu parka” teritorijā.



Valdes loceklis E. Vecumnieks

Arhitekts Dainis Bērziņš  
t. 29236558





Vieta tiltiņam




Vieta skatu tornim

Vieta taku vārtiem



Vieta fotorāmim







Vieta solam




Vieta taku vārtiem

Vieta skulptūrai

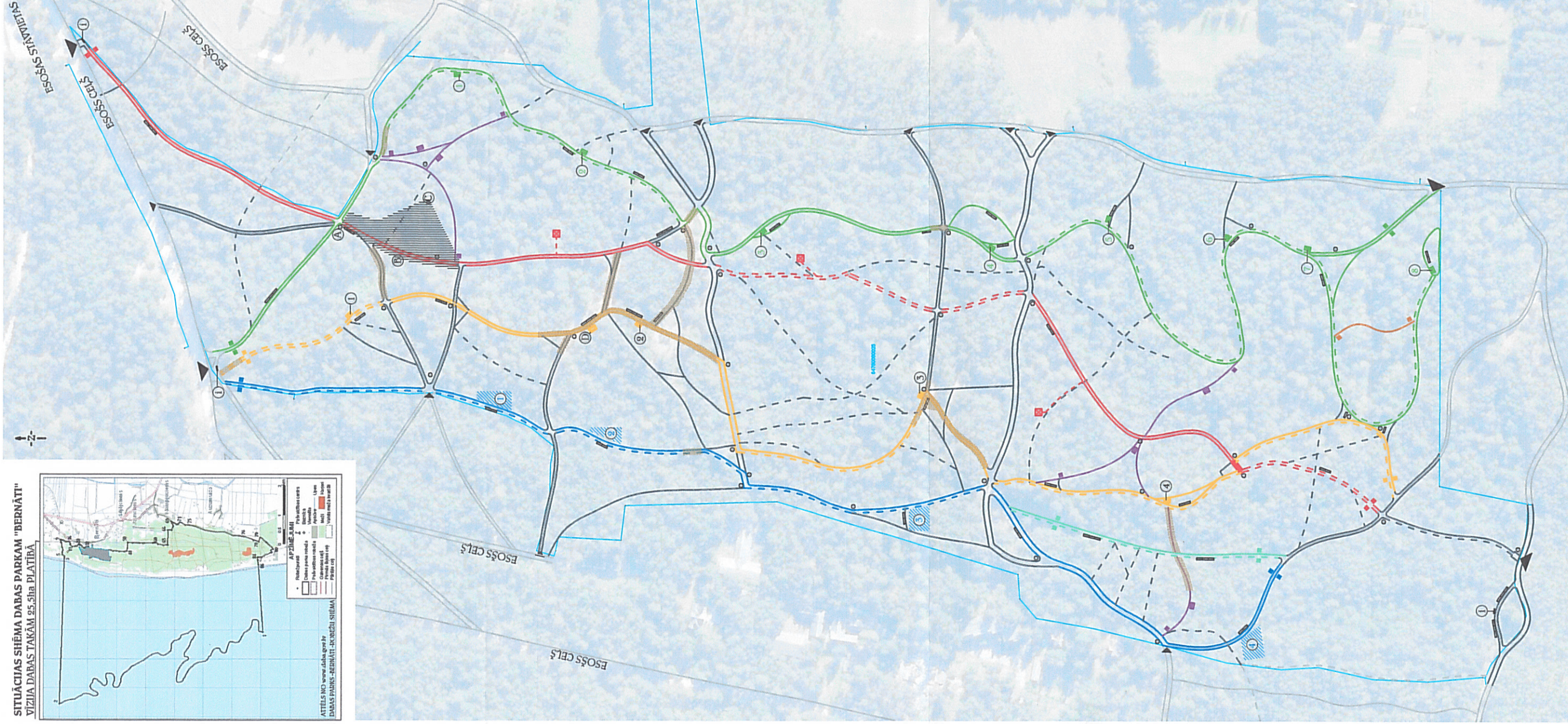


Erodējusi taka-  
kāpņu un laipu uzst.





SITUĀCIJAS SHĒMA DABAS PARKAM "BERNĀTI"  
VĪZĪJA DABAS TAKĀM 25,5ha PLATĪBĀ



VĪZĪJA DABAS TAKĀM 25,5ha PLATĪBĀ  
DABAS PARKĀ "BERNĀTI"  
M 1 : 2000

PIENĒMĒTIE APZĪMĒJUMI:

- TERITORIJAS ROBEŽA
- GALVENĀS IEEJAS UN IZEIŠAS
- PAKĀRTOTĀS IEEJAS UN IZEIŠAS
- ESOŠĀS TAKAS, CEĻI TERITORIJĀ- SAGLABĀJAMAS
- MAZĀS TACINĀS TERITORIJĀ - NETIEK ATTĪSTĪTAS
- ĻOTI MAZĀS TACINĀS - NETIEK ATTĪSTĪTAS
- ESOŠĀ TAKA, NEPIECIEŠAMS TAKU IZVEIDOT PLATĀKŪ. JA NEPIECIEŠAMS, TAD PAPILDINA AR DABĪGU SEGUMU (PRIEŽU SKUJĀM VAI MILČŪ).
- ESOŠĀ TAKA, NEPIECIEŠAMS TAKU IZVEIDOT PLATĀKŪ. JA NEPIECIEŠAMS, TAD PAPILDINA AR DABĪGU SEGUMU (PRIEŽU SKUJĀM VAI MILČŪ).
- ESOŠĀ TAKA, NEPIECIEŠAMS TAKU IZVEIDOT PLATĀKŪ. JA NEPIECIEŠAMS, TAD PAPILDINA AR DABĪGU SEGUMU (PRIEŽU SKUJĀM VAI MILČŪ).
- MAZĀS TACINĀS ĀRĀPUS TERITORIJAS
- ĻOTI MAZĀS TACINĀS ĀRĀPUS TERITORIJAS
- VIETAS, KUR NOVĪETOT INFORMĀCIJAS STENDIUS
- VIETAS, KUR NOVĪETOT NORĀDES
- VIETAS, KUR IZVĪETOT GAROS SOLIUS AR ATKRĪTUMA TVERTNĒM
- ZONAS, KUR IZVĪETOT KOKA LAIPAS VAI KOKA KĀRPNES
- ZONA, KUR IZVĪETOT SKULPTŪRAS KOORDINĀTES

IZVEIDOTA "LAIMAS TAKA":

- ESOŠĀ TAKA, IZVĪETO MAZĀS ARH. FORMAS, JA NEPIECIEŠAMS, TAD PAPILDINA AR DABĪGU SEGUMU (PRIEŽU SKUJĀM VAI MILČŪ).
- ATTĪRA NO SAKRĪTUŠĪEM KOKIEM.
- ESOŠĀ TAKA, IZVĪETO MAZĀS ARH. FORMAS, DAŽOS POSMOS NEPIECIEŠAMS TAKU IZVEIDOT (PLATĀKŪ). JA NEPIECIEŠAMS, TAD PAPILDINA AR DABĪGU SEGUMU (PRIEŽU SKUJĀM VAI MILČŪ).
- ATTĪRA NO SAKRĪTUŠĪEM KOKIEM.
- ESOŠĀ MAZA - ZVĒRŪ IESTAIGĀTA TAKA, IZVĪETO MAZĀS ARH. FORMAS, NEPIECIEŠAMS TAKU IZVEIDOT. PAPILDINA AR DABĪGU SEGUMU (PRIEŽU SKUJĀM VAI MILČŪ).
- JAUNS SAVIENOJUMA POSMS
- VIETA, KUR NOVĪETOT "LAIMAS VĀRTIUS"
- ZONAS "LAIMAS ISTABĪNĀS" - LAPENES VAI GALDS AR SOLIEM IZVEIDOTA "MĀRĀS TAKA":

IZVEIDOTA "SAULES TAKA":

- ESOŠĀ TAKA, IZVĪETO MAZĀS ARH. FORMAS, JA NEPIECIEŠAMS, TAD PAPILDINA AR DABĪGU SEGUMU (PRIEŽU SKUJĀM VAI MILČŪ).
- ATTĪRA NO SAKRĪTUŠĪEM KOKIEM.
- ESOŠĀ TAKA, IZVĪETO MAZĀS ARH. FORMAS, DAŽOS POSMOS NEPIECIEŠAMS TAKU IZVEIDOT (PLATĀKŪ). JA NEPIECIEŠAMS, TAD PAPILDINA AR DABĪGU SEGUMU (PRIEŽU SKUJĀM VAI MILČŪ).
- ATTĪRA NO SAKRĪTUŠĪEM KOKIEM.
- VIETA, KUR NOVĪETOT "MĀRĀS VĀRTIUS"
- VIETAS, KUR IZVĪETOT STENDIUS PAR "BERNĀTU DABAS PARKU":
- 1. ŪDENS - JŪRA, 2. ZĪVĪS 3. GAISS - KLIMĀTS, 4. PUTNĪ, 5. ZEME - ĢEOLOĢIJA, 6. AILĢI, 7. DZĪVNIEKI UN 8. KĀS IR DABĀS PARKS? IZVEIDOTA "SAULES TAKA":

IZVEIDOTA "MĒNESS TAKA":

- ESOŠĀ TAKA, IZVĪETO MAZĀS ARH. FORMAS, JA NEPIECIEŠAMS, TAD PAPILDINA AR DABĪGU SEGUMU (PRIEŽU SKUJĀM VAI MILČŪ).
- ATTĪRA NO SAKRĪTUŠĪEM KOKIEM.
- ESOŠĀ TAKA, IZVĪETO MAZĀS ARH. FORMAS, DAŽOS POSMOS NEPIECIEŠAMS TAKU IZVEIDOT (PLATĀKŪ). JA NEPIECIEŠAMS, TAD PAPILDINA AR DABĪGU SEGUMU (PRIEŽU SKUJĀM VAI MILČŪ).
- ATTĪRA NO SAKRĪTUŠĪEM KOKIEM.
- ESOŠĀ MAZA - ZVĒRŪ IESTAIGĀTA TAKA, IZVĪETO MAZĀS ARH. FORMAS, NEPIECIEŠAMS TAKU IZVEIDOT. PAPILDINA AR DABĪGU SEGUMU (PRIEŽU SKUJĀM VAI MILČŪ).
- VIETA, KUR NOVĪETOT "SAULES VĀRTIUS"
- ZONA, KUR IZVĪETOT KOKA TORŅI AR SKĀTU UZ JŪRI - SAULRIETU.
- VIETAS, KUR IZVĪETOT STENDIUS, INFORMĀCIJA KĀ VEIDOJAS:
- 1. SĀRKĀVAIS DZINTARS, 2. DZELTENĀIS DZINTARS, 3. BALTAIS DZINTARS UN 4. TUŅŠĀIS DZINTARS.

IZVEIDOTA "MĒNESS TAKA":

- ESOŠĀ TAKA, IZVĪETO MAZĀS ARH. FORMAS, JA NEPIECIEŠAMS, TAD PAPILDINA AR DABĪGU SEGUMU (PRIEŽU SKUJĀM VAI MILČŪ).
- ATTĪRA NO SAKRĪTUŠĪEM KOKIEM.
- ESOŠĀ TAKA, IZVĪETO MAZĀS ARH. FORMAS, DAŽOS POSMOS NEPIECIEŠAMS TAKU IZVEIDOT (PLATĀKŪ). JA NEPIECIEŠAMS, TAD PAPILDINA AR DABĪGU SEGUMU (PRIEŽU SKUJĀM VAI MILČŪ).
- ATTĪRA NO SAKRĪTUŠĪEM KOKIEM.
- VIETA, KUR NOVĪETOT "MĒNESS VĀRTIUS"
- ZONA AR ŠŪPOĻĒM, 1. ŠŪPIĻĪKĻI, 2. SVĪRŪ ŠŪPOĻES, 3. KLASISKĀS ŠŪPOĻES UN 4. LIELDIENU ŠŪPOĻES

IZVEIDOTA "DIEVA TAKA":

- ESOŠĀ TAKA, IZVĪETO MAZĀS ARH. FORMAS, DAŽOS POSMOS NEPIECIEŠAMS TAKU IZVEIDOT (PLATĀKŪ). JA NEPIECIEŠAMS, TAD PAPILDINA AR DABĪGU SEGUMU (PRIEŽU SKUJĀM VAI MILČŪ).
- ATTĪRA NO SAKRĪTUŠĪEM KOKIEM.
- VIETA, KUR NOVĪETOT "DIEVA VĀRTIUS"

IZVEIDOTA "JUMA TAKA":

- JAUNS KOKA TILTS, KĀS SAVIENOTU DIVAS ĻOTI LĪDZĪGAS MEŽA KĀPĀS
- VIETA, KUR NOVĪETOT "JUMA VĀRTIUS"

IZVEIDOTA "PĒRKONA TAKA":

- ESOŠĀS ŠĀURĀS TAKAS, SAGLABĀ TAKAS PLATUMI. IZVĪETO MAZĀS ARH. FORMAS, JA NEPIECIEŠAMS, TAD PAPILDINA AR DABĪGU SEGUMU (PRIEŽU SKUJĀM VAI MILČŪ).
- ATTĪRA NO SAKRĪTUŠĪEM KOKIEM.
- VIETA, KUR NOVĪETOT "PĒRKONA VĀRTIUS"
- VIETAS, KUR IZVĪETOT STENDIUS AR LATVĪU TĀUTAS DIEVĪBĀM

PIEZĪMĒS:

- DABĀS TAKU VĪZĪJA IZSTRĀDĀTA PLĀNĀ SHĒMATISKI UZ AEROFOTO UN ROBEŽPLĀNĀ - BEZ TOPOGRĀFISKĀ UZMĒRIJUMA.
- MĒRĒGĀ 1 : 2000 NAV IESPĒJAMS PARĀDĪT MAZĀS ARH. FORMAS ATBILSTOŠĀ MĒRĒGĀ, TĀPĒC IR NORĀDĪTĀS VIETĀS VAI ZONAS, KUR IZVĪETOT.
- PUNKTI DOTI GPS KOORDINĀTĒS. KOORDINĀTES DOTĒ TĪKAI APTUVEŅU VIĒTU TERITORIJĀ (nohibes var sasniegt - 10m dabā).

KOORDINĀTES:

- (šīs koordinātes dod aptuvenu novietojumu teritorijā)
- Zona kurā izvietoti skulptūras.
- A. N 56.92.36, E 90.58.58
- B. N 56.92.35, E 90.58.58
- C. N 56.92.34, E 90.58.59
- Aptuvena vieta, kur novietot koka torni.
- D. N 56.92.30, E 90.58.55



Dabas taku labiekārtojums teritorijā „Bernātu parks” Nīcas pagastā , Nīcas novadā.

### Skaidrojošais apraksts .

Teritorijas labiekārtojums un vides objektu uzstādīšanas risinājumi „Bernātu parkā” izstrādāti , pildot Pasūtītāja – Nīcas novada pašvaldības „Projektēšanas uzdevuma” prasības , par pamatu ņemot Metu „Bernāti 2020” . Pildot „Projektēšanas uzdevuma” punktā 9.4. formulēto noteikumu izmantot enerģiju un resursus taupošus un ekoloģiskus risinājumus , labiekārtojumā galvenokārt (kur vien tas nav pretrunā ar drošības prasībām un apsvērumiem ) izmantoti būvmateriāli, kuru saražošana nav energoietilpīga un kuru resursi ir dabiski atjaunojami . Tādēļ pamata būvmateriāli ir koks un laukakmens . Arī šo produktu noārdīšanās nākotnē praktiski neradīs nekādu vides piesārņojumu . Ekoloģisko aspektu nodrošina koncepcija , ka labiekārtojuma risinājumi paredz izvietot objektus dabā , kuri izceļ , akcentē un palīdz labāk saskatīt un uztvert Bernātu kāpu meža skaistumu, taču esošo vidi atstāj praktiski neskartu . Projekts paredz iepriekš izgatavotu labiekārtojuma elementu – lielāku un mazāku granīta skulptūru , koka solu , informācijas stendu , norādes zīmju , šūpoļu un citu vides objektu uzstādīšanu pie esošajām meža taciņām . Vietās , kur takas ir stāvas , plānots izbūvēt koka pakāpienus ar margām , lēzenākās reljefa vietās , kurās novērojama kāpu erozija , paredzēts iekārtot ķēžu laipas vai dēļu laipas uz gulšņiem . Erodētās vietās zem kāpnēm smilšu nogāžu nostiprināšana paredzēta ar zaru pinumu palīdzību , kas izveidojami perpendikulāri nogāzei . Atkarībā no objektu lieluma un rakstura vides objektiem paredzēti betona pamati ar tērauda elementu enkurojumu (šūpoles , norādes zīmes , vārti u. c.) , vai tie novietoti uz iepriekš sagatavotiem laukakmeņiem (soli). Granīta skulptūras paredzēts novietot uz blīvēta šķembu spilvena. Konkrētie risinājumi grafiski un apraksta veidā redzami pie katra vides objekta zīmējuma.

Lielākajam objektam – skatu tornim ST – projekts paredz izveidot pamatus kā stiegotu betona pamatu siju , kas balstīta uz 6 skrūvpāļiem 1,5 m dziļumā . Pēc tam jāveic koka konstruktīvā karkasa montāža , izmantojot iepriekš sagatavotus elementus no apaļiem balļiem. Būvfirmai, kas uzstādīs skatu torni , karkasa elementu savienojuma

mezgli un stiprinājuma detaļas autoruzraudzības kārtībā iepriekš jāaskaņo ar projekta autoriem . Pēc konstruktīvā karkasa pabeigšanas paredzēta stāvu grīdas laukumiņu un kāpņu izbūve un ārējā apšuvuma izveidošana. Dekoratīvās torņa detaļas – fasādes margas , airi , lodziņu nerūsošā tērauda apmalojums , torni vaiņagojošā „cepure” un vēlava pasūtāmas tēlniekiem izgatavošanai un pēc tam montējamas . Torņa plato priekšējo pakāpienu forma plānā un saslēgums ar dēļu laipām konkretizējami autoruzraudzības laikā , ievērtējot reālo zemes virsmas reljefu dabā .

Līdzīgi paredzēts uzbūvēt arī otru lielāko objektu – tiltiņu . Tā balstīšanai 1,5m dziļumā paredzēts iedzīt 18 antiseptizētus priedes koka balķu pāļus , kas pa pāriem savienoti ar šķērsbalķiem un diagonālsavilcēm . Uz pāļiem uzbūvējams tiltiņa konstruktīvais karkass . Dekoratīvās tiltiņa detaļas – koka margas , vanšu margas un skulpturālos vanšu turētājus paredzēts pasūtīt izgatavošanai tēlniekiem un pēc tam tās montējamas pie konstruktīvā karkasa , stiprinājuma mezglu risinājums iepriekš saskaņojot ar projekta autoriem .

Visu objektu konkrētais novietojums vidē precizējams autoruzraudzības laikā . Svarīgi ievērtēt , ka visiem objektiem pēc to uzstādīšanas paredzēta tēlnieciskā piestrāde . Tās rezultātā pēc projekta autoru – skulptoru izvērtējuma viņi veiks pēdējo virsmu apstrādi un sīkdetaļu izveidi.

Visi darbi veicami , ievērojot norādījumus , kas ietverti šīs projekta dokumentācijas Darba organizēšanas projekta un Vides aizsardzības pasākumu aprakstos .

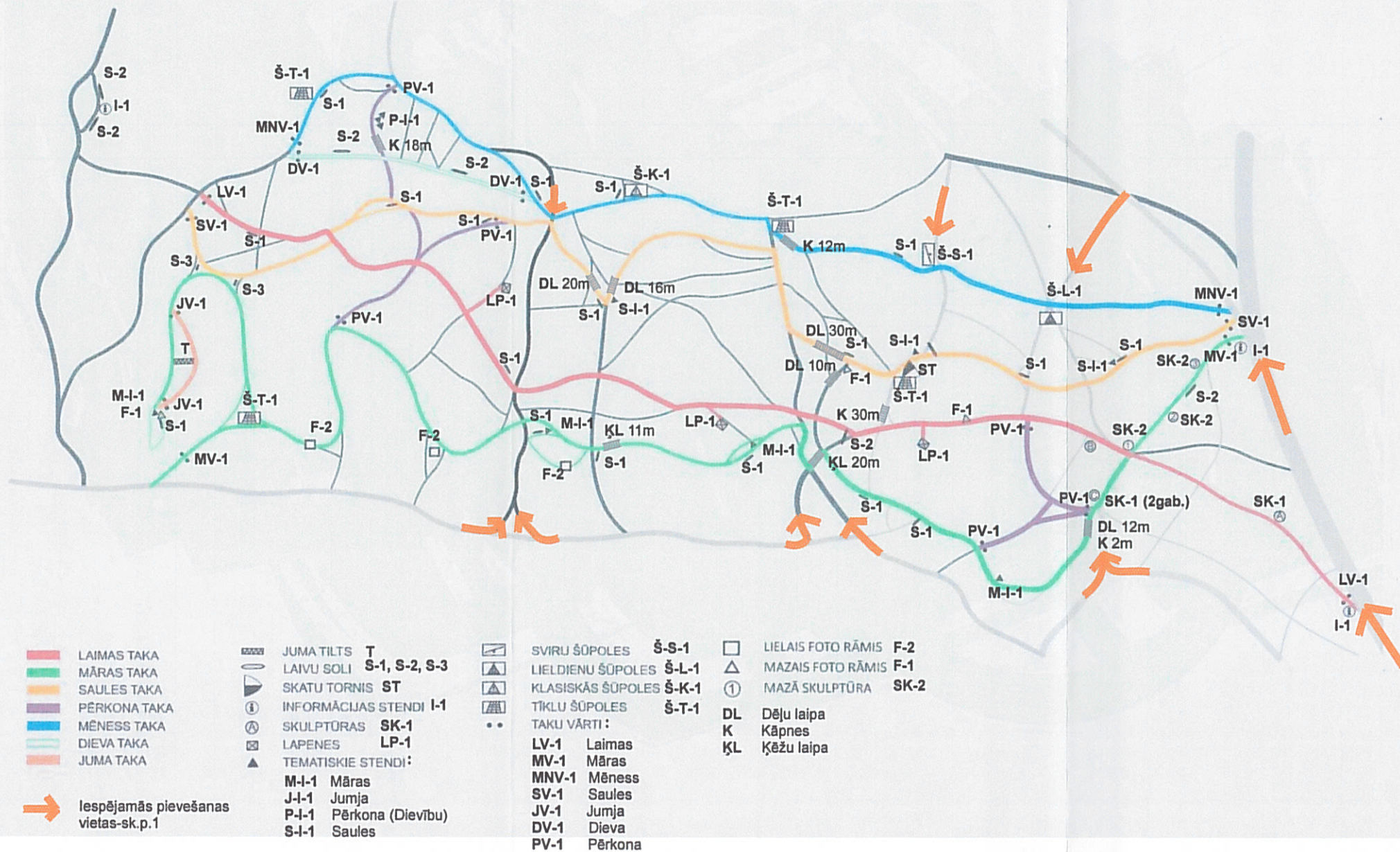
Arhitekts Dainis Bērziņš

Tēlnieki Ģirts Burvis

Gaits Burvis



DABAS TAKU PLĀNS -OBJEKTU IZVIETOJUMA SHĒMA



- |  |   |  |
|--|---|--|
| <ul style="list-style-type: none"> <li><span style="color: red;">—</span> LAIMAS TAKA</li> <li><span style="color: green;">—</span> MĀRAS TAKA</li> <li><span style="color: orange;">—</span> SAULES TAKA</li> <li><span style="color: purple;">—</span> PĒRKONA TAKA</li> <li><span style="color: blue;">—</span> MĒNESS TAKA</li> <li><span style="color: cyan;">—</span> DIEVA TAKA</li> <li><span style="color: pink;">—</span> JUMA TAKA</li> </ul> | <ul style="list-style-type: none"> <li> JUMA TILTS T</li> <li> LAIVU SOLI S-1, S-2, S-3</li> <li> SKATU TORNIS ST</li> <li> INFORMĀCIJAS STENDI I-1</li> <li> SKULPTŪRAS SK-1</li> <li> LAPENES LP-1</li> <li> TEMATISKIE STENDI: <ul style="list-style-type: none"> <li>M-I-1 Māras</li> <li>J-I-1 Jumja</li> <li>P-I-1 Pērķona (Dievību)</li> <li>S-I-1 Saules</li> </ul> </li> </ul> | <ul style="list-style-type: none"> <li> SVIRU ŠŪPOLES Š-S-1</li> <li> LIELDIENU ŠŪPOLES Š-L-1</li> <li> KLASISKĀS ŠŪPOLES Š-K-1</li> <li> TĪKLU ŠŪPOLES Š-T-1</li> <li> LIELAIS FOTO RĀMIS F-2</li> <li> MAZĀIS FOTO RĀMIS F-1</li> <li> MAZĀ SKULPTŪRA SK-2</li> <li> Dēļu laipa DL</li> <li> Kāpnes K</li> <li> Ķēžu laipa ĶL</li> </ul> |
|--|---|--|
- iespējamās pievešanas vietas-sk.p.1

OBJEKTU SPECIFIKĀCIJA

Apzīmējums	Nosaukums	Skaits	Piezīmes
T	Tiltiņš	1	
ST	Skatu tornis	1	
LV-1	Laimas vārti	2	
MV-1	Māras vārti	2	
MNV-1	Mēness vārti	2	
SV-1	Saules vārti	2	
JV-1	Jumja vārti	2	
DV-1	Dieva vārti	2	
PV-1	Pērķona vārti	6	
S-1	Vidējais sols	20	
S-2	Lielais sols	9	
S-3	Mazais sols	2	
I-1	Informātais stends	3	
M-I-1	Temat. stends uz Māras takas	4	
P-I-1	Temat. stends uz Pērķona takas	3	
S-I-1	Temat. stends uz Saules takas	3	
F-1	Mazais fotorāmis	3	
F-2	Lielais fotorāmis	3	
SK-1	Lielā skulptūra	3	
SK-2	Mazā skulptūra	3	
LP-1	Lapene	3	
Š-L-1	Lieldienu šūpoles	1	
Š-K-1	Klasiskās šūpoles	1	
Š-S-1	Sviru šūpoles	1	
Š-T-1	Tīklu šūpoles	4	
K	Kāpnes	56m	
DL	Dēļu gulšņu laipas	133m	
ĶL	Dēļu ķēžu laipas	31m	
ZP	Nostiprinoši zaru pinumi h=0.25	31m	Sk.p.2
U-1	Atkritumu urnas	30	Sk.p.2
NZ-1	Norādes zīmes	35	Sk.p.2

**AKCEPTĒTS** Nr. 41  
 20. g. «31.» Augustā  
 Nīcas novada arhitekts *Uldis Vecvagars*

**SASKAŅOTS**  
 Nīcas novada domes priekšsēdētāja  
*A. Peteris*  
 20. 2017.

**PIEZĪMES:**  
 1. Objektu pievešanai to uzstādīšanas vietām drīkst izmantot tikai esošos meža ceļus. Daju objektu, kuru novietnes pa ceļu nav sasniedzamas, jātransportē manuāli, vai arī ar tādu transportu, vai izmantojot tādu zemesdīzainsargājošu pārvietojamu klātni, kas izslēdz apauguma bojājumus un neizraisa reljefa eroziju.  
 2. Atkritumu urnas, norāžu zīmes un nostiprinošie pinumi objektu izvietojuma shēmā nav parādīti.

<b>Dabas taku labiekārtojums teritorijā "Bernātu parks"</b> Nīcas pagastā, Nīcas novadā				Stadija Inženierbūves novietošana	SABIEDRĪBA AR IERĪBĒŽOTU ATBILDĪBU <b>ARHITEKTU                  BIROJS                  VECUMNIĒKS                  &amp;                  BĒRZĪNI</b> UZŅĒMUMU REĢISTRA Nr. 000361521 VIENOTĀIS REĢISTRA Nr. 40003615215 BRĪVBAS IELĀ 168-18, RĪGA LV 1012 tel./fax 67216961; m. 29462858; 29236558 arhitekts@ml.lv; www.arhitektiv.lv SEB BANKA RĪDZENES FIL. KONTS: LV 57 UNLA 0050 0024 2307 9	
Būvprojekta daļas vadītājs: D. Bērziņš Izstrādāja: B. Bērziņa Autori: tēlnieki Ģ. Burvis G. Burvis	Pasūtītājs: <b>NĪCAS NOVADA DOME</b> reģ. Nr. 90000031531	Datums: 28.07.2016.	Objekta reģ.Nr.: 16-13	Arhīva Nr.: 16-13a		Marka: GP
Lapas nosaukums: <b>Objektu izvietojuma shēma</b>						



DEKORATĪVĀ VĒLAVA DV-1 - TĒLNIECISKI IZĢĀTAVOTS ELEMENTS

SKATU TORŅĀ VAHĀĢOPOJUMU KĀ TĒLNIECISKU DETĀLU SKAT. LAPA AR-3

8,500

7,570

5,000

DEKORATĪVĀS MARGĀS DM-1 SKAT. LAPU AR-3

DEKORATĪVIE ARI DA-1 UN DA-2 = TĒLNIECISKI IZĢĀTAVOTĀMI ELEMENTI

LODŽĪŅU APMALES KĀ TĒLNIECISKI IZĢĀTAVOTĀMI TĒRAUDA ELEMENTI

5,500

2,500

Ø 500

100 100 100 100

9,750

6,570

5,285

4,000

2,500

K-1

1,000

0,000

PARĀPIEKŠI 400x200 x10 RĪEVOTĀM TERASU DEĻĒM. KONFIGURĀCIJA UN GRĀBIS PRECĪZĒJAMI AUTORIZĀCIJAS LAIKĀ, VADOTIES X10 KONKRĒTĀ ZEMES VIRSHĀS RELJEFĀ PIEZĪMĒS.

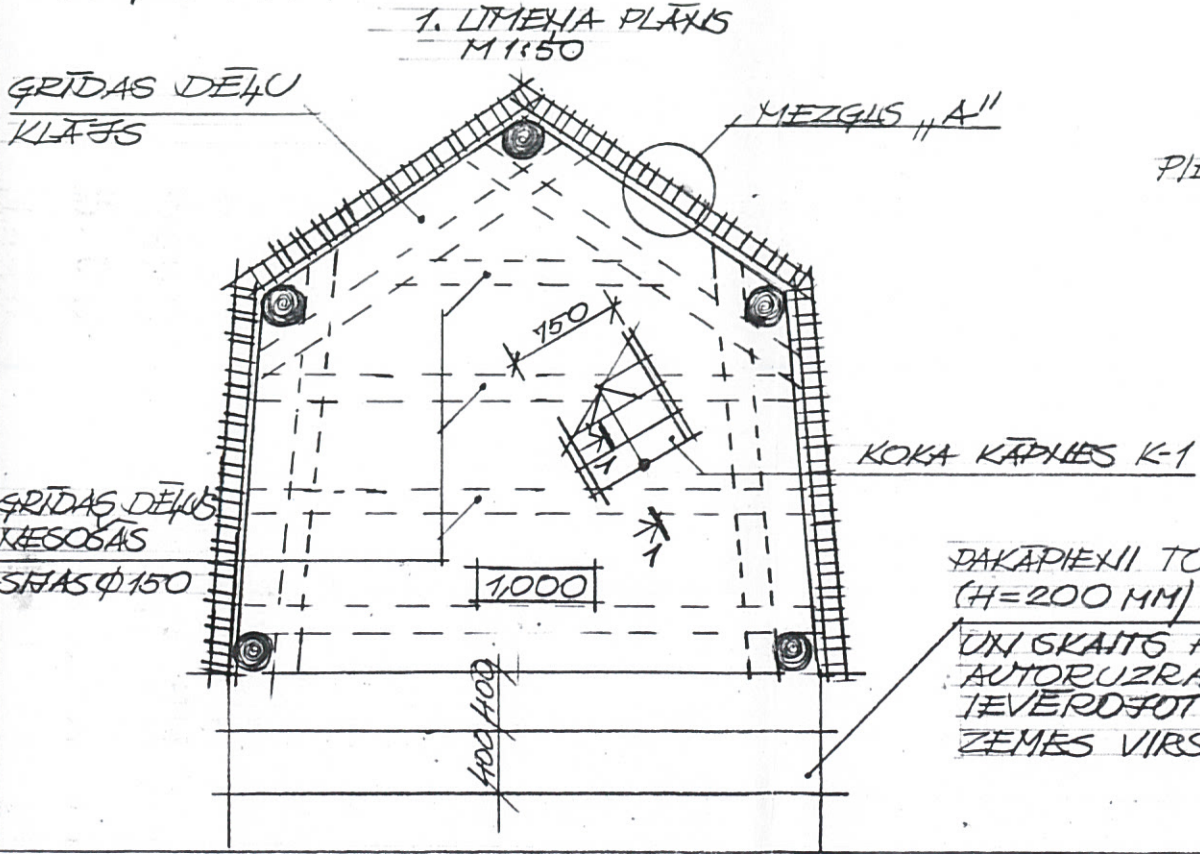
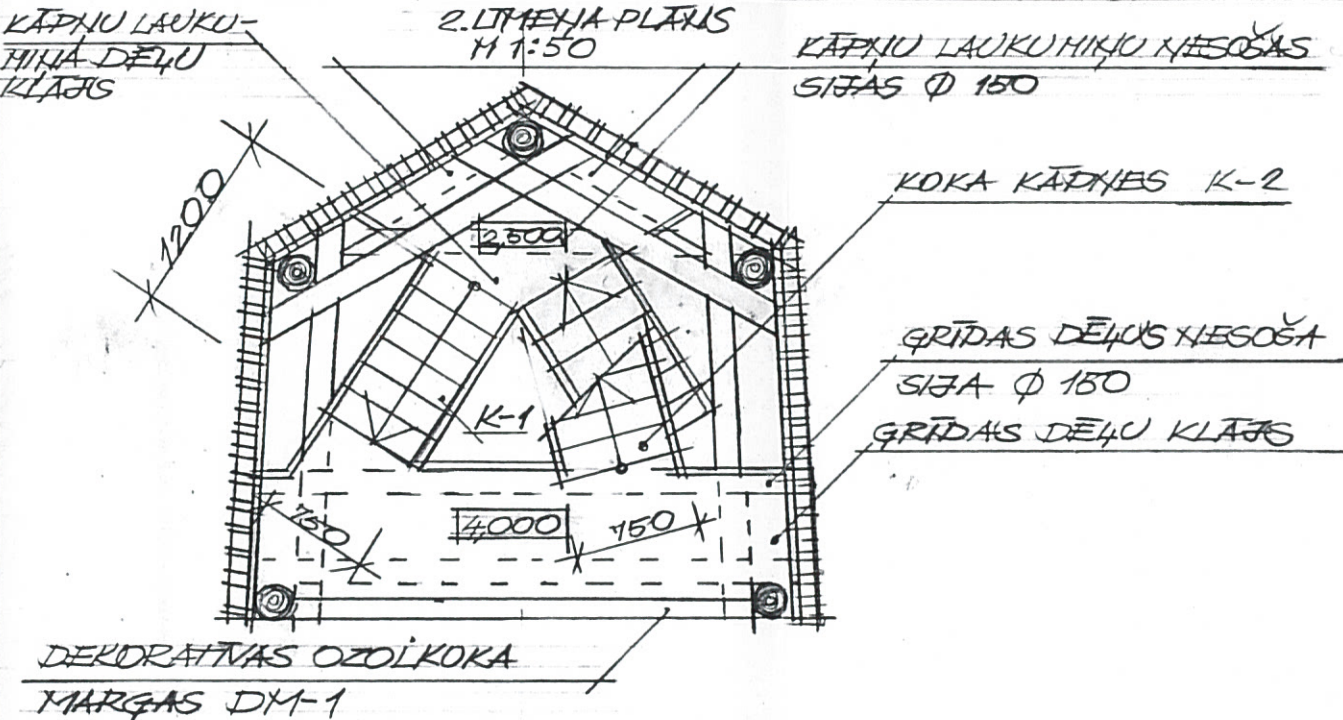
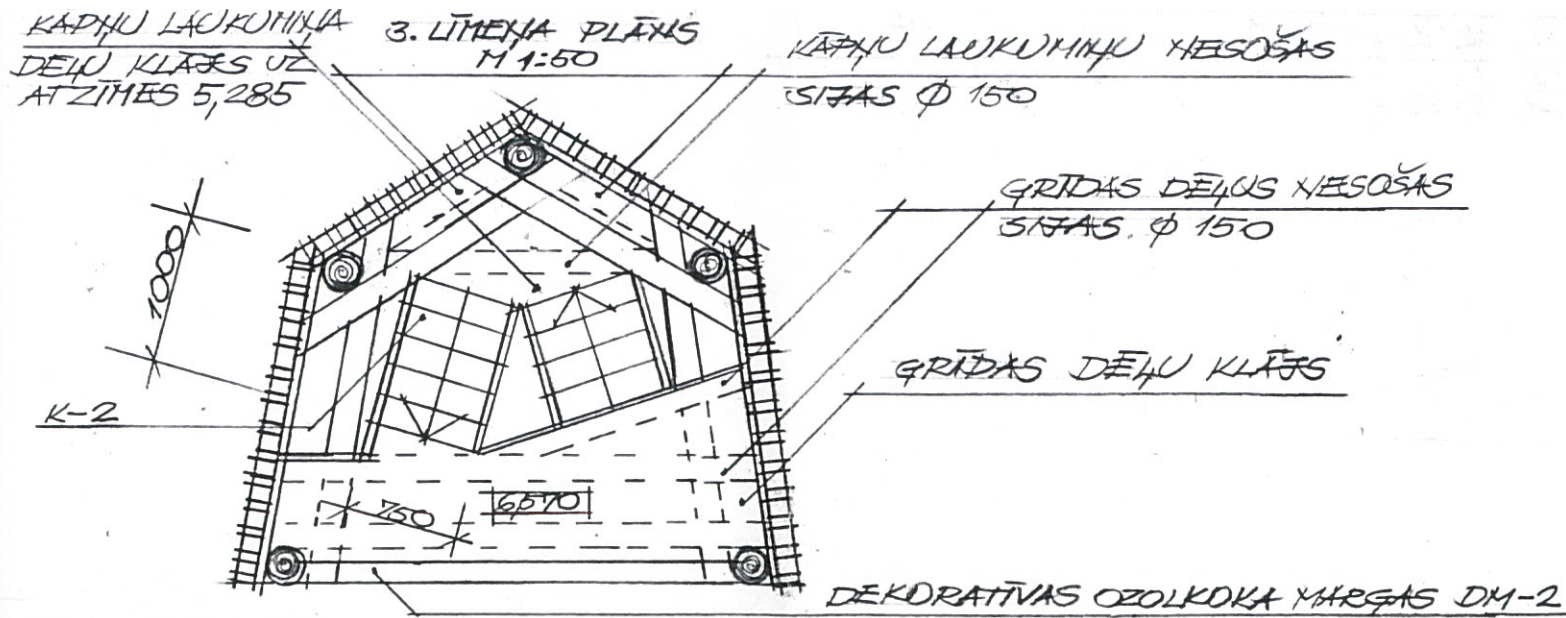
1. TĒLNIECISKOS ELEMENTUS UN DETĀLAS PĀRĒDZĒIS PASŪTĪT SKULPTORIEM ĀRŠVALSĶĪ. TO SAVIENĪOJUMA VEIDĀ AR TORŅĀ KONSTRUKTĪVO KARKASU SASKAIDĒJAMS AUTORIZĀCIJAS LAIKĀ.

Dabas taku labiekārtojums teritorijā "Bernātu parks" Nīcas pagastā, Nīcas novadā

Būvprojekta daļas vadītājs:	Pasūtītājs: NĪCAS NOVADA DOME				Stadija
Izstrādāja:	reg. Nr.90000031531				Inženierbūves novietošana
Autori: tēlnieki	Datums	Objekta reģ.Nr.	Arhīva Nr.	Marka	Lapas caurejošais Nr.
	28.07.2016.	16-13	16-13a	AR	Lapa 1
	Lapas nosaukums				
	Skatu tornis ST. Fasādes				

SABIEDRĪBA AR IERĪBĒZOTU ATEILDĪBU  
**ARHITEKTU BIROJS VECUMNIEKS & BĒRZIŅI**  
 UZŅĒMUMU REĢISTRA Nr. 000361521  
 VIENOTĀIS REĢISTRA Nr. 40003615215  
 BRĪVĪBAS IELĀ 168-18, RĪGA LV 1012  
 tel./fax 67215861, m 29462858, 29236558  
 arhitekts@ml.lv, www.arhitektvb.lv  
 SEB BANKA RĪDZENES FIL.  
 KONTS: LV 57 UNLA 0050 0024 2307 9

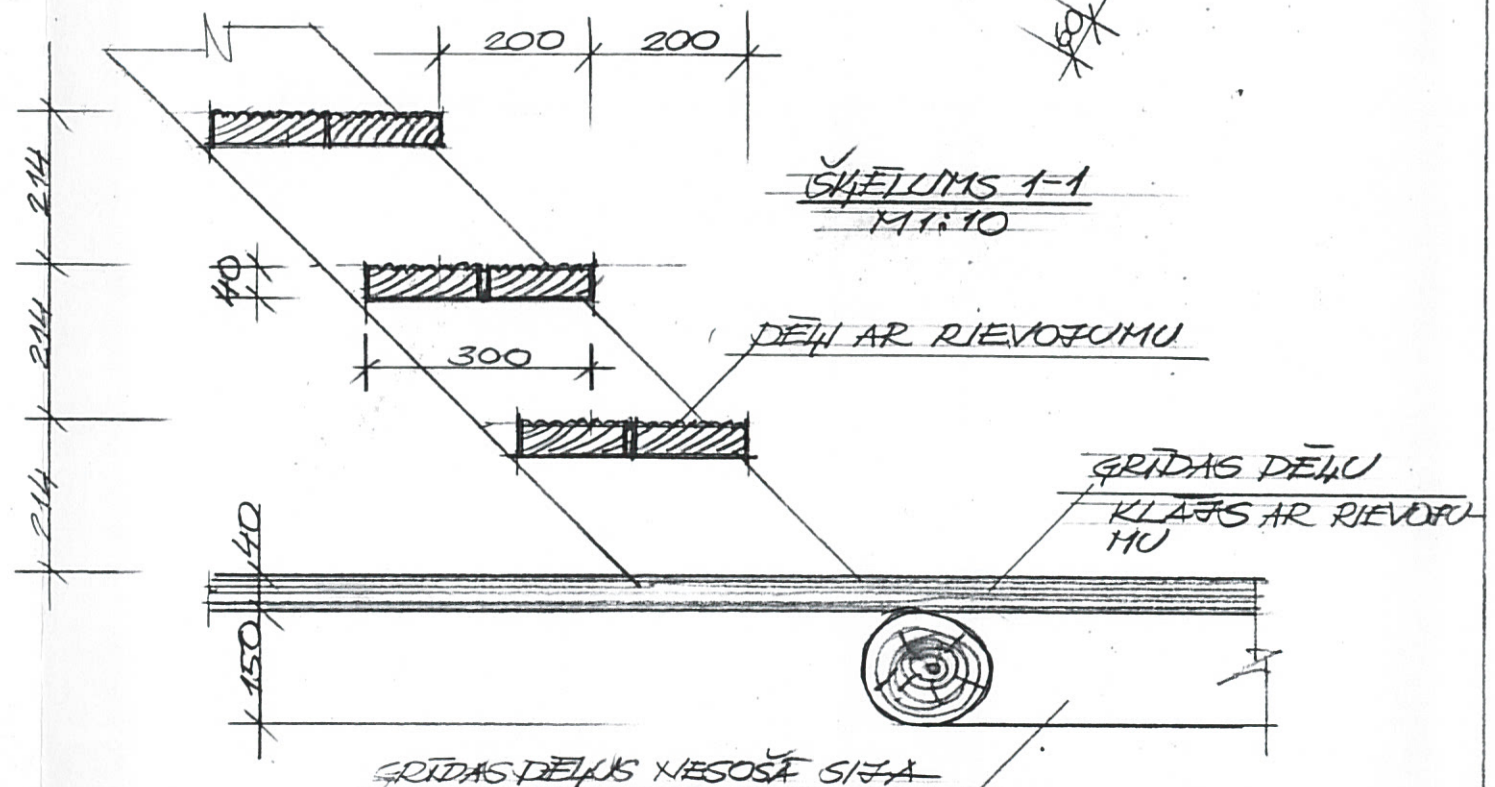
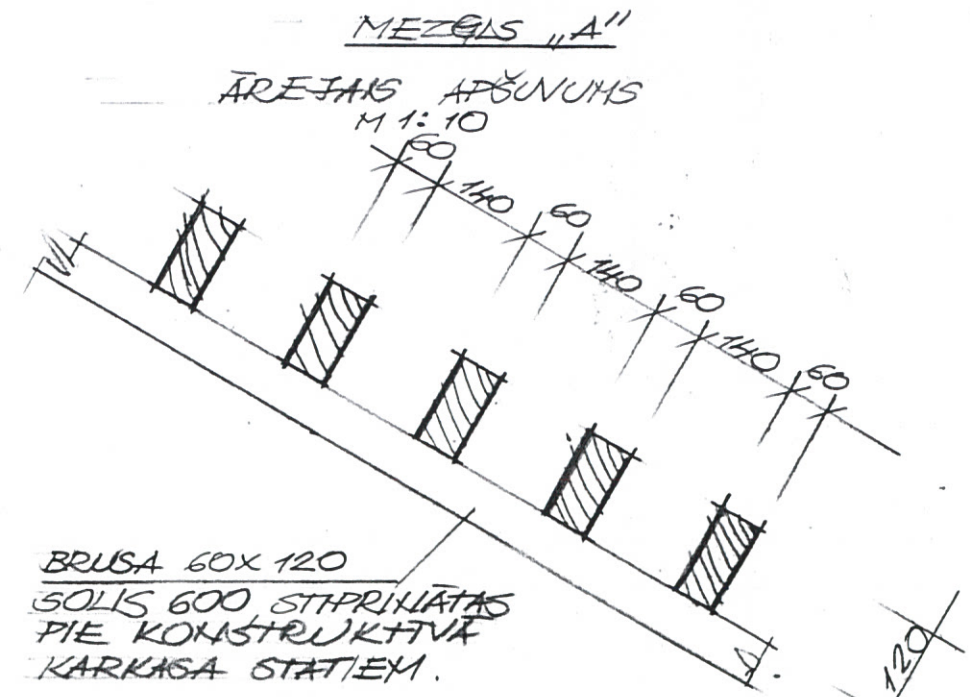




PAKĀPIEŠĪ TORŅA PRIEKŠĀ (H=200 MM) KONFIGURĀCIJĀ UN SKAITĒ PRECIZĒJĀMS AUTORUZRAUDZĪBAS LAIKĀ, IZVERDŅOT KONKRETO ZEMES VIRSMĀS RELJEFU

PIEZĪMES:

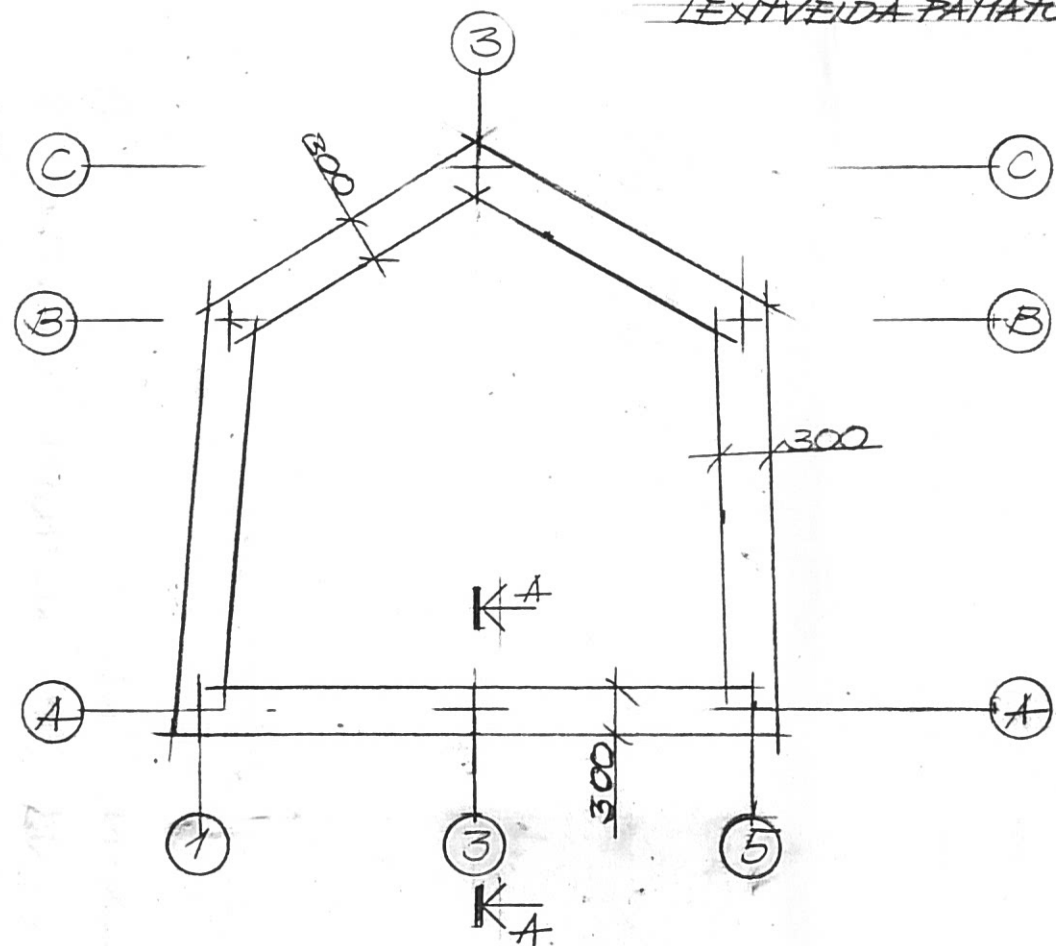
1. FIRMAI, KAS VEIKS TORŅA ELEMENTU IZGATAVOŠĀNU UN MONTĀŽU, KOKA ELEMENTU SAVIENOJUMA MEZGLI UN DETĀLAS AUTORUZRAUDZĪBAS LAIKĀ JĀSĀSKAŅO AR PROJEKTA AUTORĪEM. TĀS PĀS ATTIECAS ĀRĪ UZ TĒLNIECĪSKO DETĀĻU STIPRĪNĀŠĀNU.



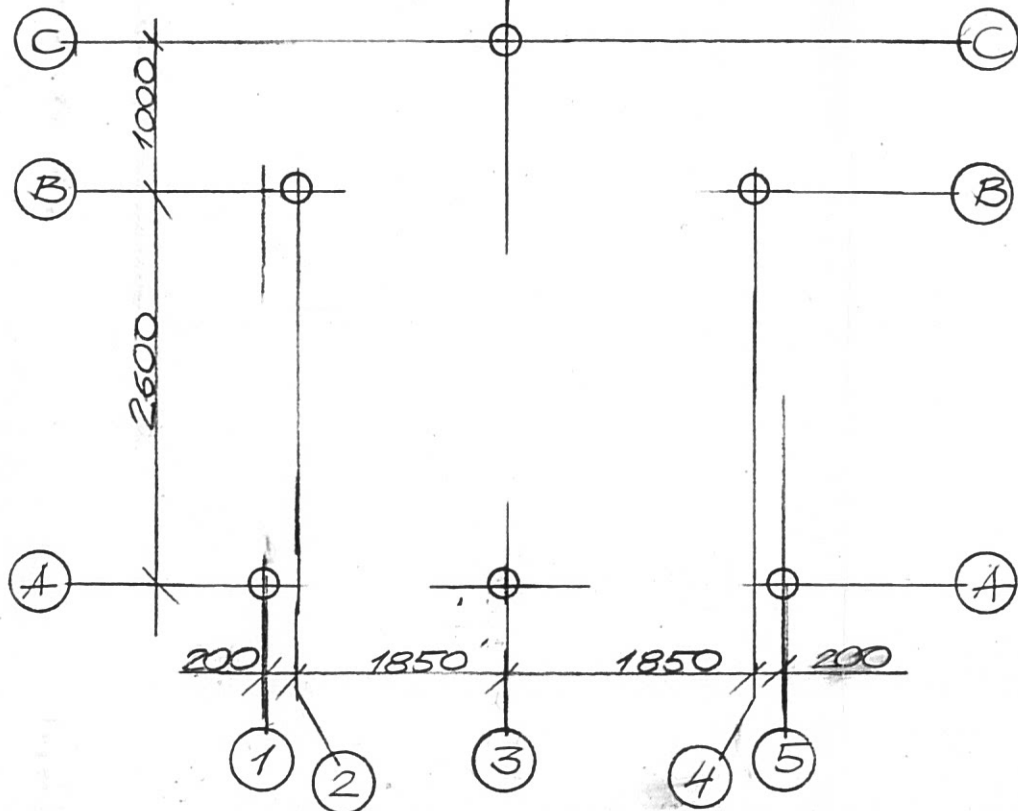
<b>Dabas taku labiekārtojums teritorijā "Bernātu parks"</b> <b>Nīcas pagastā, Nīcas novadā</b>				Stadija Inženierbūves novietošana	SABIEDRĪBA AR IERĒBEZOTU ATBILDĪBU <b>ARHITEKTU BĪROJS VECUMNIEKS &amp; BĒRZIŅI</b> <small>UZŅĒMUMU REĢISTRA Nr. 000361521          VIENOTĀIS REĢISTRA Nr. 40003615215          BRĪVĪBAS IELĀ 168-18, RĪGA LV 1012          tel./fax 67216861, m. 29462858, 29236558          arhitekts@ml.lv, www.arhitektvb.lv          SEB BANKA RĪDZENES FIL.          KONTS: LV 57 UNLA 0050 0024 2307 9</small>
Būvprojekta daļas vadītājs: D. Bērziņš Izstrādāja: B. Bērziņa Autori: tēlnieki Ģ. Burvis G. Burvis		Pasūtītājs: <b>NĪCAS NOVADA DOME</b> reģ. Nr. 90000031531		Lapas caurejošais Nr.	
Datums <b>28.07.2016</b>		Objekta reģ. Nr. <b>16-13</b>	Arhīva Nr. <b>16-13a</b>	Marka <b>AR</b>	Lapa <b>2</b>
Lapas nosaukums <b>Skatu tornis ST. Plāni</b>					



LENTVEIDA PAŅĀTU PLĀNS

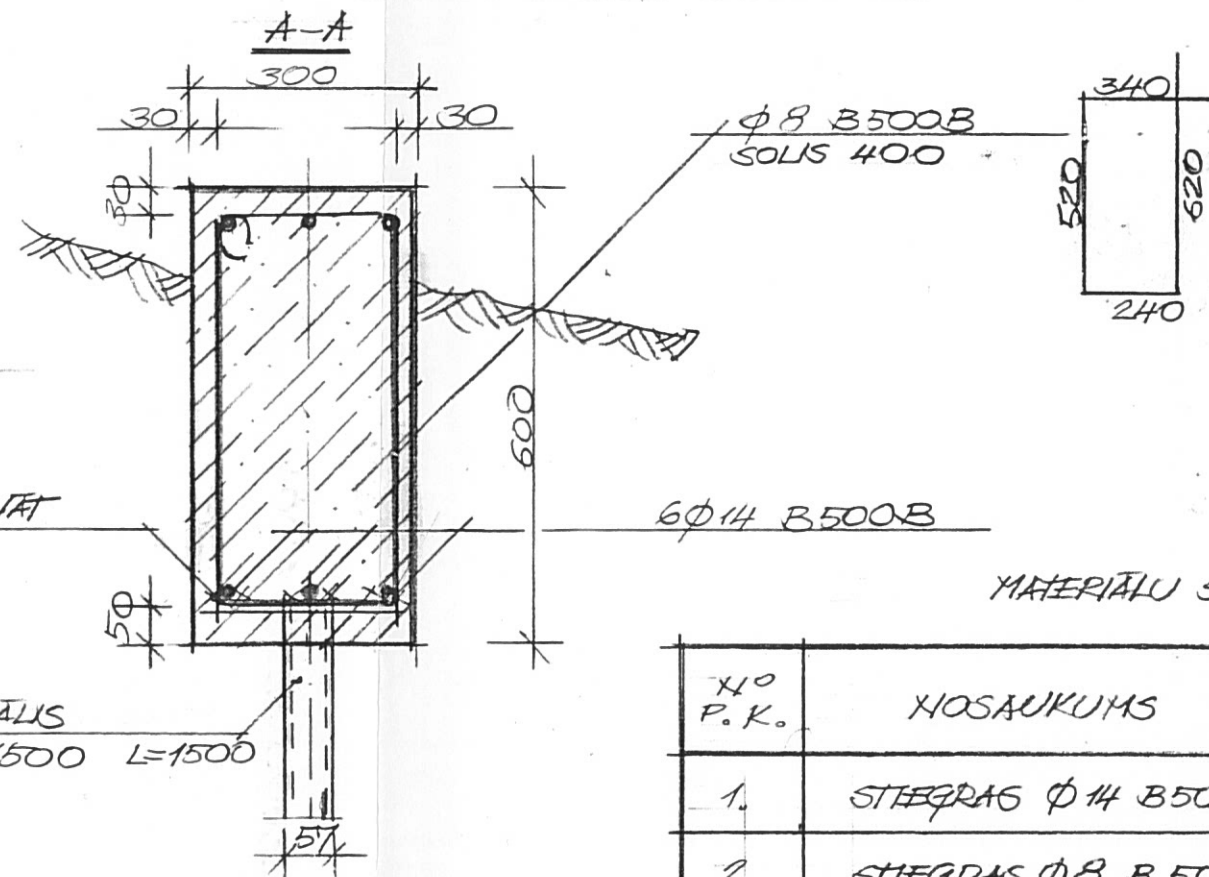


SKRŪŅPĀŅU IZVIETOŠUMA PLĀNS



PIEZĪMES

1. BŪVĀSU NOSPRAUŠANA DABĀ UN BŪVES ORIENTĀCIJA KOPIETNĒ PRECIZĒJAMA AUTORUZRAUDZĪBAS LAIKĀ, PIEDALĪTIES PROJEKTA AUTORIEM. TĀS PĀTS ATTIECAS ĀRI UZ TORŅA VERTIKĀLO PIESAISTI, IZVELOTIES ATZĪMI 0,000 - LENTVEIDA PAŅĀTU AUGŠŅU.
2. SKRŪŅPĀŅI IESTRĀDĀJAMI 1,5 M DZĪLUMĀ
3. LENTVEIDA PAŅĀTI - BETONA 300x600 MM AR STĒGROJUMU.
4. KONSTRUKTĪVIE BĀŅŅU STATI STIPRINĀMI PIE PAŅĀTIEM AR REGULĒJAMĀM NERĪŠĒJOSĀ TĒRAUDA DETĀLĀM, KURU VEIDU AUTORUZRAUDZĪBAS LAIKĀ IZGĀVOTĀJAM UN TORŅA UZSTĀDĪTĀJAM ĪSĀSKAĻĀ AR PROJEKTA AUTORIEM.

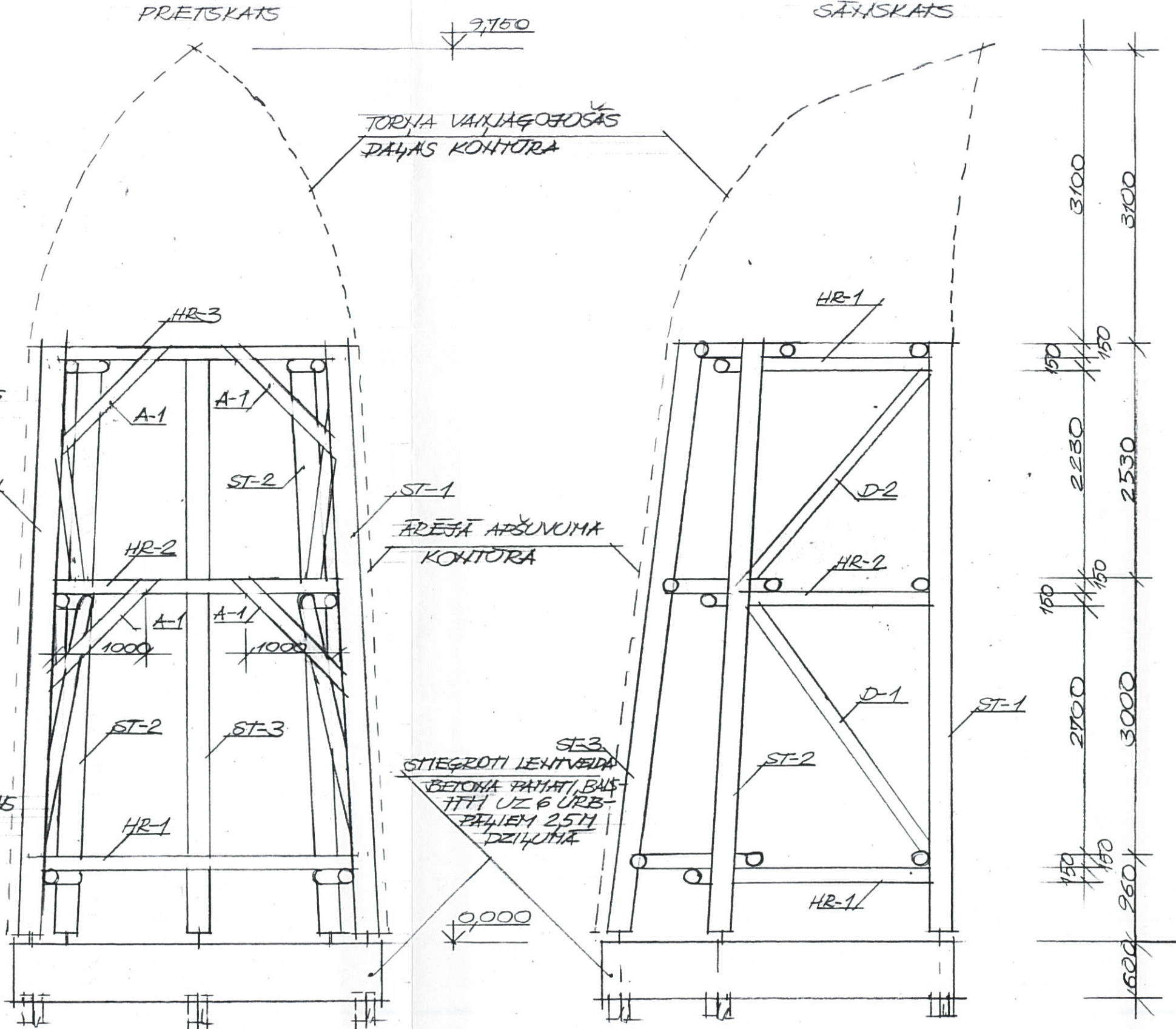
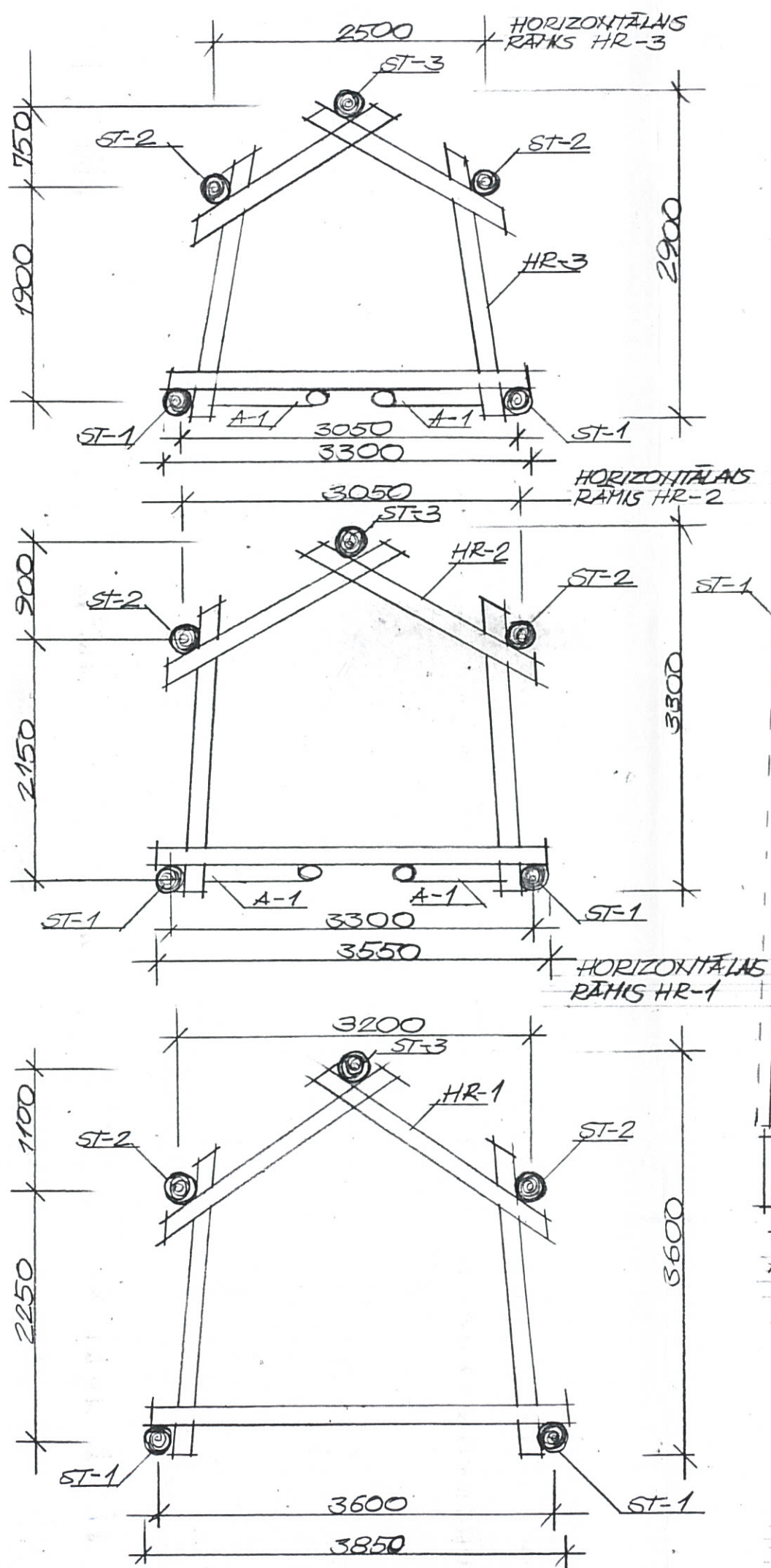


MATERIĀLU SPECIFIKĀCIJA

Nº P.K.	NOSAUKUMS	MĒR-VIENTĪBA	SKAITS
1.	STĒGRAS φ14 B500B	Kg	102
2.	STĒGRAS φ8 B 500B	Kg	49
3.	BETONS C25/30F50	m <sup>3</sup>	2,6
4.	SKRŪŅPĀŅI GB57/1500	GAB.	6

<b>Dabas taku labiekārtojums teritorijā "Bernātu parks"</b> Nīcas pagastā, Nīcas novadā				Stadija Inženierbūves novietošana	SABIEDRIBA AR IERĪBĒZĪTU ATBILDĪBU <b>ARHITEKTU BĪROJS VECUMNIKS &amp; BĒRZINI</b> UZŅĒMUMU REGISTRA Nr. 000361521 VIENOTĀIS REGISTRA Nr. 40093615215 BRĪVĪBAS IELĀ 168-18, RĪGA LV 1012 tel./fax 67216851 /m 29462858 29736558 arhitekts @ ml.lv www.arhitektvb.lv KONTS: LV 57 UNLA 0050 0024 2307 9		
Izstrādāja: D. Bērziņš	Pasūtītājs: NĪCAS NOVADA DOME reģ. Nr.90000031531	Datums 28.07.2016.	Objekta reģ.Nr. 16-13	Arhīva Nr. 16-13a		Marka BK	Lapa 1
Būvzinieris: I. Putniņš	Lapa nosaukums Skatu tornis ST. Pamati						






PIEZĪMES:  
 1. DOTO LAPU SKATĪT KOPĀ AR LAPU BK-1  
 2. FIRMAI, KAS VEIKS TORŅĀ ELEMENTU IZGATAVOSĀNU UN MONTĀŽU, KOKA ELEMENTU SAVIENOŠUMA MEŽGLI UN DETĀĻAS AUTORIZĀCIJAS LAIKĀ JĀSĀSKAŅO AR PROJEKTA AUTORIEM.  
 3. KOKMATERIĀLA PĀTĒRIŅŠ  
 Ø 200 - 1,0 M3  
 Ø 150 - 1,1 M3

Dabas taku labiekārtojums teritorijā "Bernātu parks" Nicas pagastā, Nicas novadā				Stadija Inženierbūves novietošana	SABIEDRĪBA AR IERĒBĒRTU ATBILDĪBU ARHITEKTU BĪROJS VECMUNIĒKS & BĒRZIŅI UZŅĒMUMU REĢISTRA Nr. 000361521 VIENOTĀIS REĢISTRA Nr. 40003615215 BRĪVĪBAS IELĀ 158-18 RĪGA LV 1012 tel. fax 67215861, m. 29467858, 29236558 arhitekts@ml.lv, www.arhitekts.lv SEB BANKA RĪDZENES FIL. KONTS: LV57 UNLA 0050 0074 2307 5
Pasūtītājs: NĪCAS NOVADA DOME reģ. Nr.90000031531				Lapas caurejošais Nr.	
Izstrādāja: D. Bērziņš	Datums 28.07.2016.	Objekta reģ.Nr. 16-13	Arhīva Nr. 16-13a	Marka BK	Lapa 2
Būvzinieris: I. Putniņš	Lapas nosaukums Skatu tornis ST. Konstruktīvais karkass				

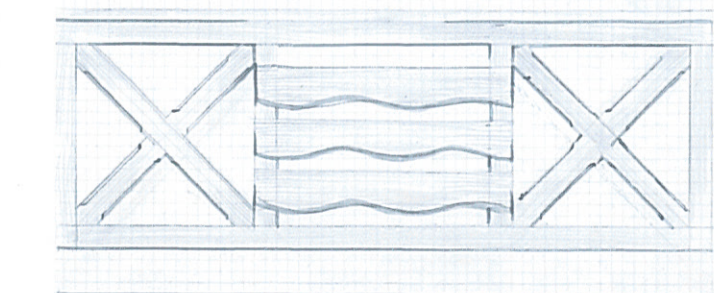


## Skatu tornis ST. Dekoratīvās detaļas

DM-2



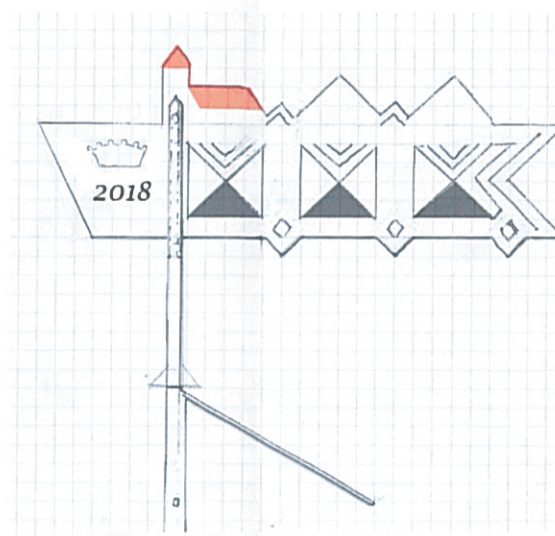
2. lakumam



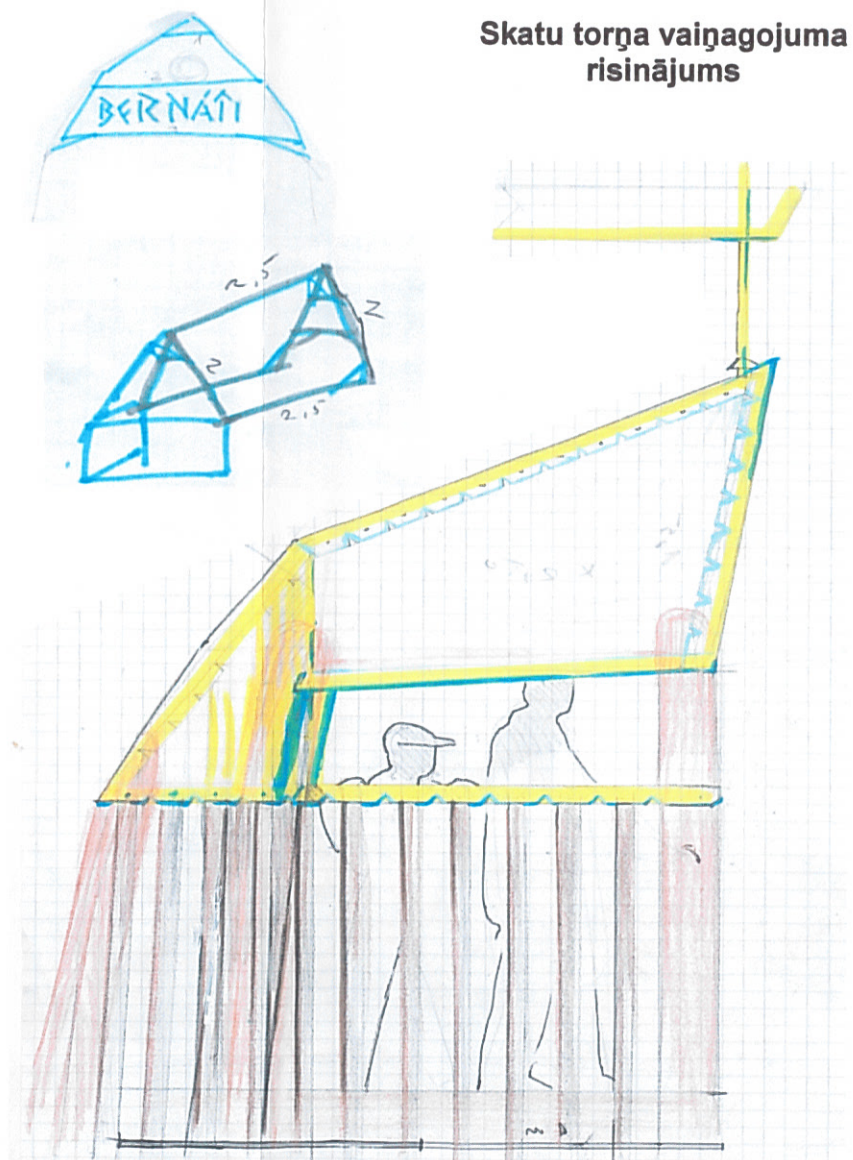
1. lakumam

Ozolkoka margas (1000 x 3000 x 120) torņa fasādes lakumiem

DV-1



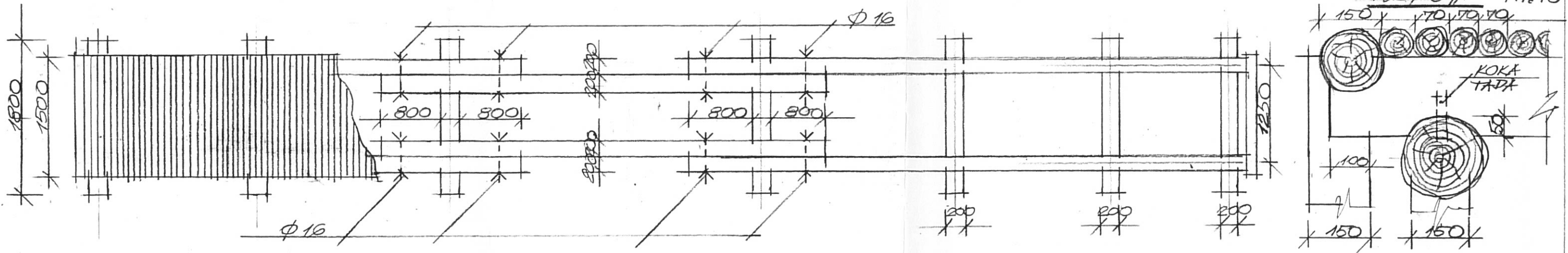
Vēlava (1,4 x 0,3 m) torņa galā gatavota pēc autora skices ar lāzergriezumu no nerūsoša tērauda 2 mm loksnes un profilzelžiem. Tā ir kustīga ar gultņu fiksāciju uz 25 mm diametra statņa, kas savukārt fiksējas un regulējas torņa jumta "Cepures" konstrukcijā. Vēlavai tālākajā galā tiek piesiets karodziņš novadam raksturīgajā krāsā.



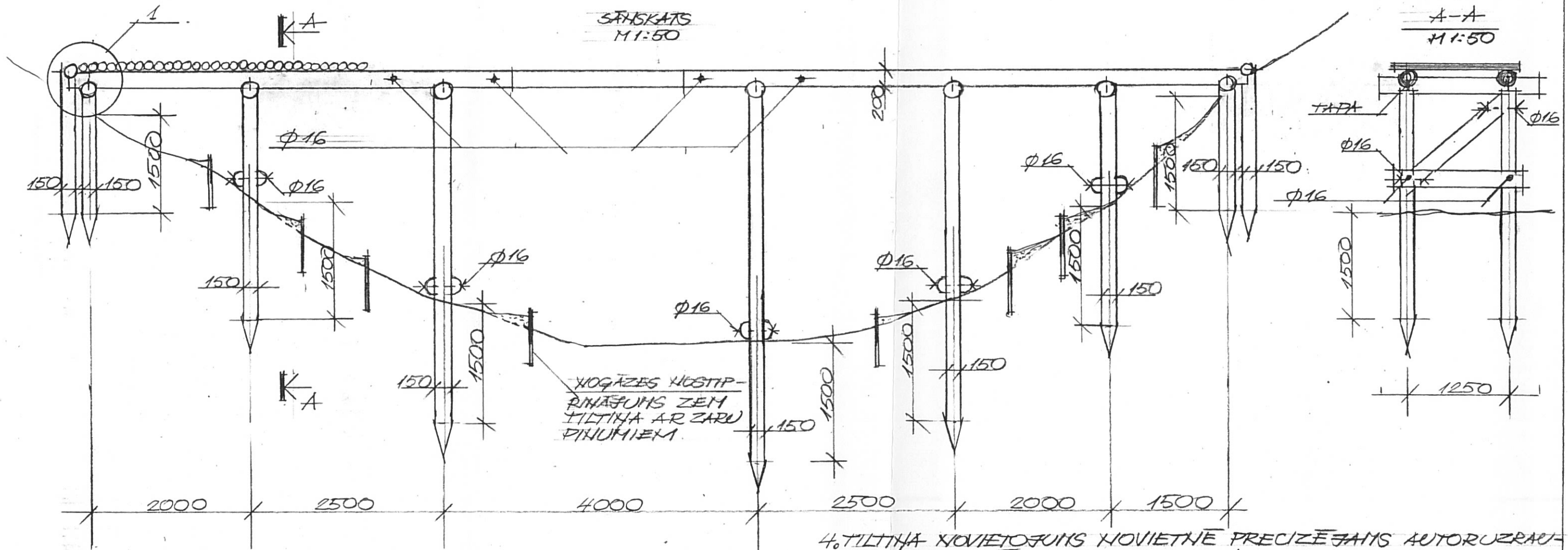
Torņakoka karkasa konstrukciju noslēdzošā CEPURE veidota no sametinātām, kniedētām nerūsoša tērauda lielizmēra plāksnēm, kas montētas uz metināta profilzelžu karkasa. Tas savukārt tiek nostiprināts uz torņa koka karkasa konstrukcijas, kad nobeigumā to uzceļ torņa 3. stāvā gatavā veidā.

  
/ G. Burvis /

VIRŠSKATS  
M 1:50



SĪHSKATS  
M 1:50



A-A  
M 1:50

PIEZĪĒJES.

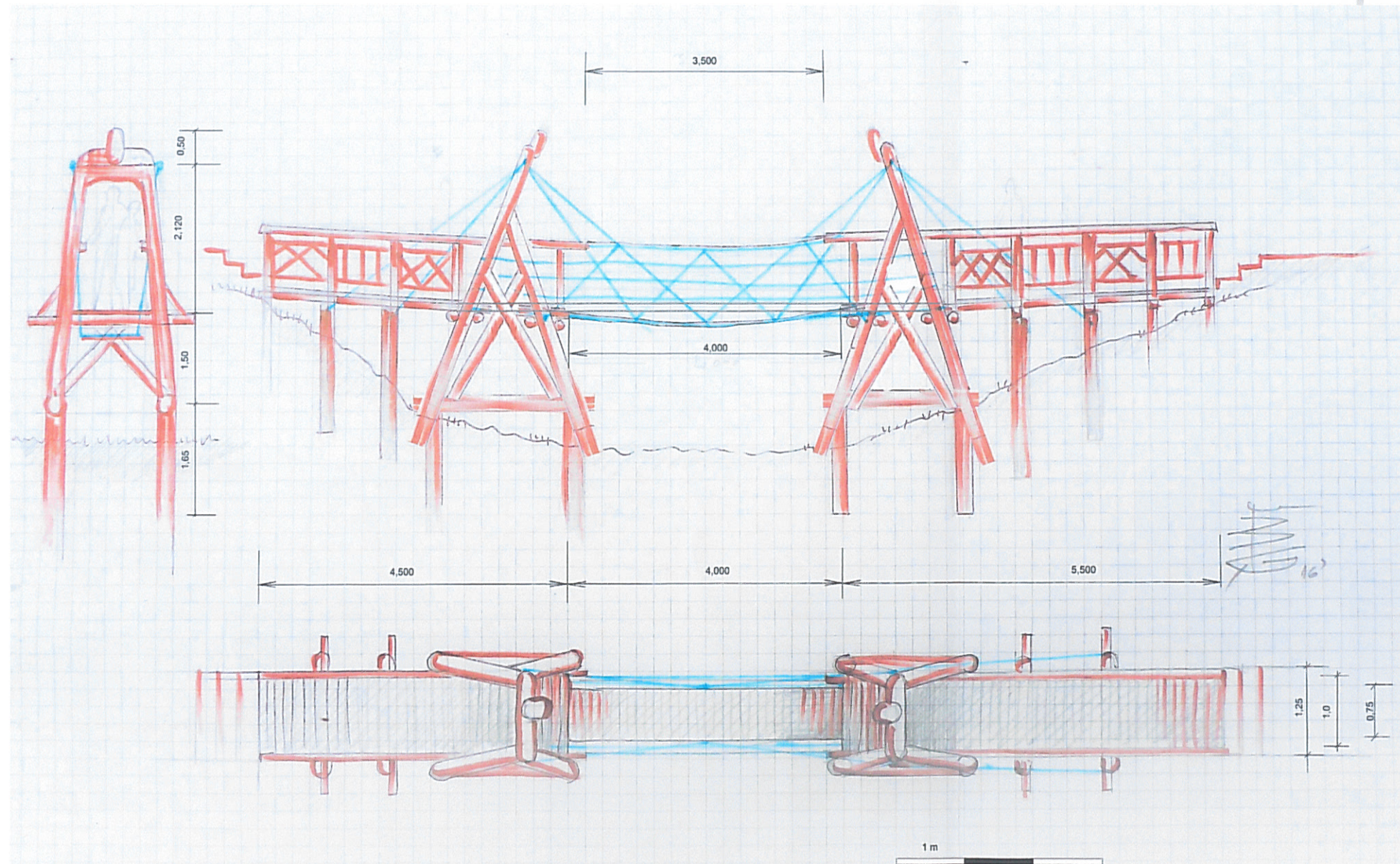
1. VISI KOKA ELEMENTI JĀANTISEPTIZĒ, TĪRĀSU VĒRTĪBU PIEVĒRŠOT PRIEŠU KOKA PĀJU ANTISEPTIZĒSANAĪ.
2. DEKORATĪVO MARGU (TĀI SKAITĀ VAJŠU MARGU) UNĒ SKULPTURĀLO ELEMENĒU IZGĀTAVOSĀNĀ JĀPĀSŪTĪTA TĒLĒĒKĪEM UN TO SĀVIENĒOŠUNĀ KĒZĢĪ AR TILTĪNA KĒSOSO KONSTRUKCIJU IZSTRĀDĀŠANĪ UN SĀSKAĒJOŠANĪ AUTORUZRAUDZĪBAS LAIKĀ.
3. KOKMATERĪĀLU PĀTERĪNĒS TILTĪNA KONSTRUKTĪVĀKĀNĒ KĀRKA - SĀM - BĀĻKI Ø 200 - 1,12 M<sup>3</sup> (5,4, 8 M), BĀĻKI Ø 150 - 1,31 M<sup>3</sup> (7,4, 2 M), KLĀTĒNES BĀĻKĪSĪ Ø 70 - 1,22 M<sup>2</sup>

4. TILTĪNA NOVĒTOŠUNS NOVĒTĒNĒ PRECĪZĒJĀMS AUTORUZRAUDZĪBAS LAIKĀ, TĀS ATTĒCAS ARĪ ŪZ PĀJU ĢĀRUMU.

Dabas taku labiekārtojums teritorijā "Bernātu parks" Nīcas pagastā, Nīcas novadā				Stādija Inženierbūves novietošana	SABIEDRĪBA AR ĪERĒBĒZĒTU ATBĪDĪBU ARHITEKTU BĪROJS VECUMNĪEKSS & BĒRZĪNĪ UZŅĒMUMU REĢĪSTRĀ Nr. 000361521 VIENĒTAIS REĢĪSTRĀ Nr. 40093615215 BRĪVĪBAS IELĀ 168-18, RĪĢĀ LV 1012 TĒL. TĒX 67215861, M 29462858 29235558 arhitekts @ ml.lv, www.arhitekts.lv SEB BANKA RĪDZĒNES FIL. KONTĒS: LV 57 UNLA 0050 0024 2307 5
PasūtĒtĀjs: NĪCAS NOVĒDA DOME reĢ. Nr. 90000031531				Lapas caurejošĀis Nr.	
IzstrĀdĀja: D. BĒrziņš	Datums 28.07.2016.	Objekta reĢ. Nr. 16-13	ArhĪva Nr. 16-13a	Marka BK	Lapa 3
BŪVĪNŽENĪERS: I. Putniņš	Lapas nosaukums Tiltiņš T. KonstruktĪvais karkass				

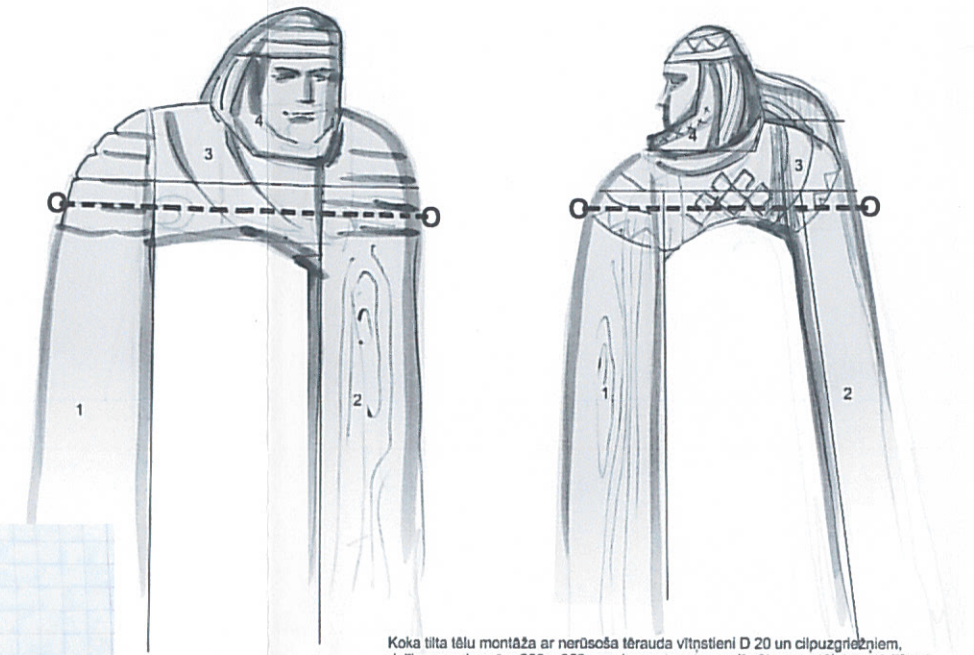


## Tiltiņa T dekoratīvais risinājums



Koka tilta konstrukciju materiāli:

- Dzīļi impregnēti apaļkoki D 350- 200 mm ;
- Dzīļi impregnētas brūsas 200 x 150 mm ;
- impregnēti dēļi 120 x 50 mm

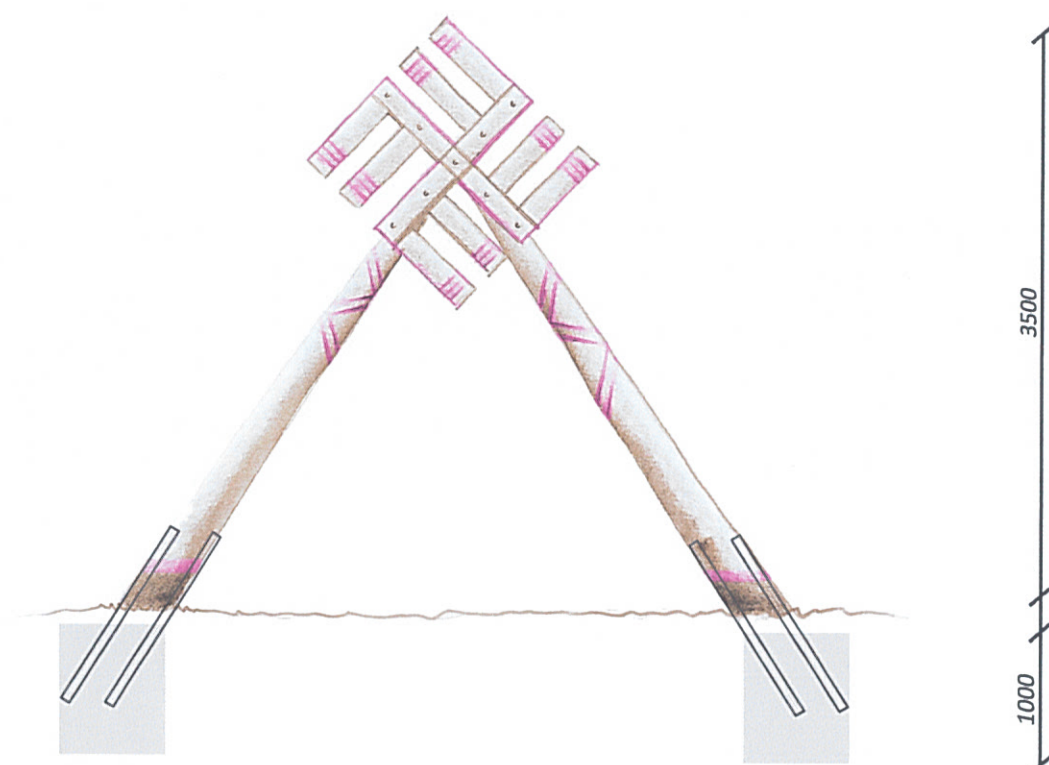



Koka tilta tēlu montāža ar nerūsējoša tērauda vītņstieni D 20 un cipuzgriezņiem, dalījums pa brūšēm 250 x 350 mm, kas satopas un līmētas montējot uzstādīšanā

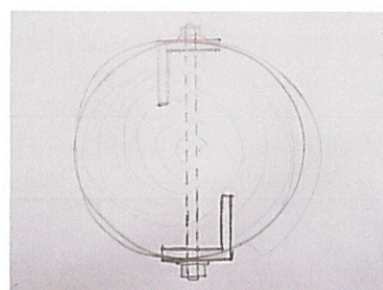
/ Ģ.Burvis /



TAKU VĀRTI - SLĪPIE (MV-1; DV-1; PV-1; JV-1)



VĀRTI - h=3,5 -4 m, baļķi diam. ~ 30cm (resnajā galā)  
Plānots pie katra baļķa ar 2 vītņstieņiem (diam 12mm) pievilkt 2 Leņķdzelžus 100 x 100 x 6 mm.  
To garums 1,5 m - 70 cm pie koka, 80 cm zemē - betona pamatā.  
Leņķdzelža viena mala iedziļināta baļķī.  
Betona dimensijas - 600 x 600 x 1000 mm



  
/ Gaits Burvis /



TAKU VĀRTI - VERTIKĀLIE (SV-1 ; LV-1 ; MNV-1)



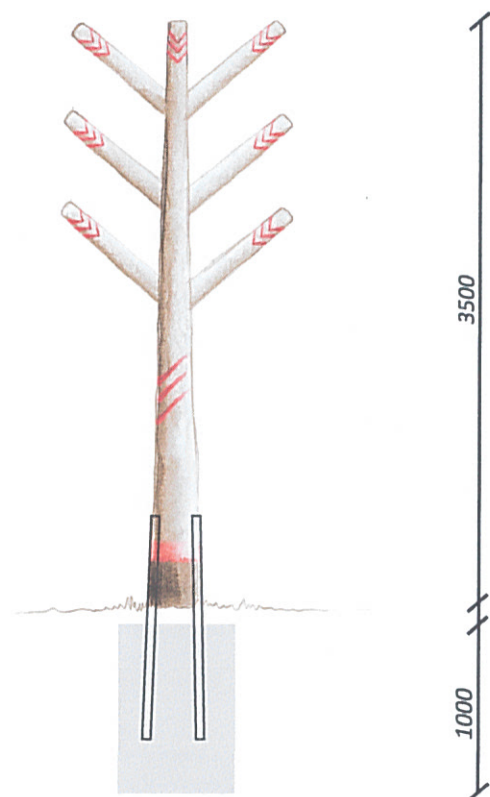
SV-1



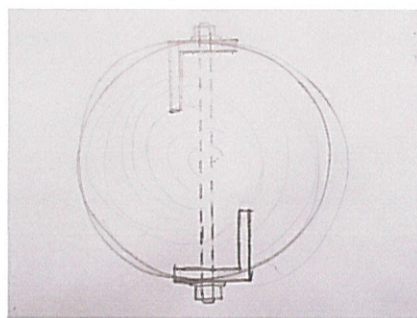
LV-1



MNV-1




VĀRTI - h=3,5 -4 m, baļķi diam. ~ 30cm (resnajā galā)  
Plānots pie katra baļķa ar 2 vītņstieņiem (diam 12mm) pievilkt 2 Leņķdzelžus 100 x 100 x 6 mm.  
To garums 1,5 m - 70 cm pie koka, 80 cm zemē - betona pamatā.  
Leņķdzelža viena mala iedziļināta baļķī.  
Betona dimensijas - 600 x 600 x 1000 mm



  
/ Gaits Burvis /



INFO STENDI (I-1)

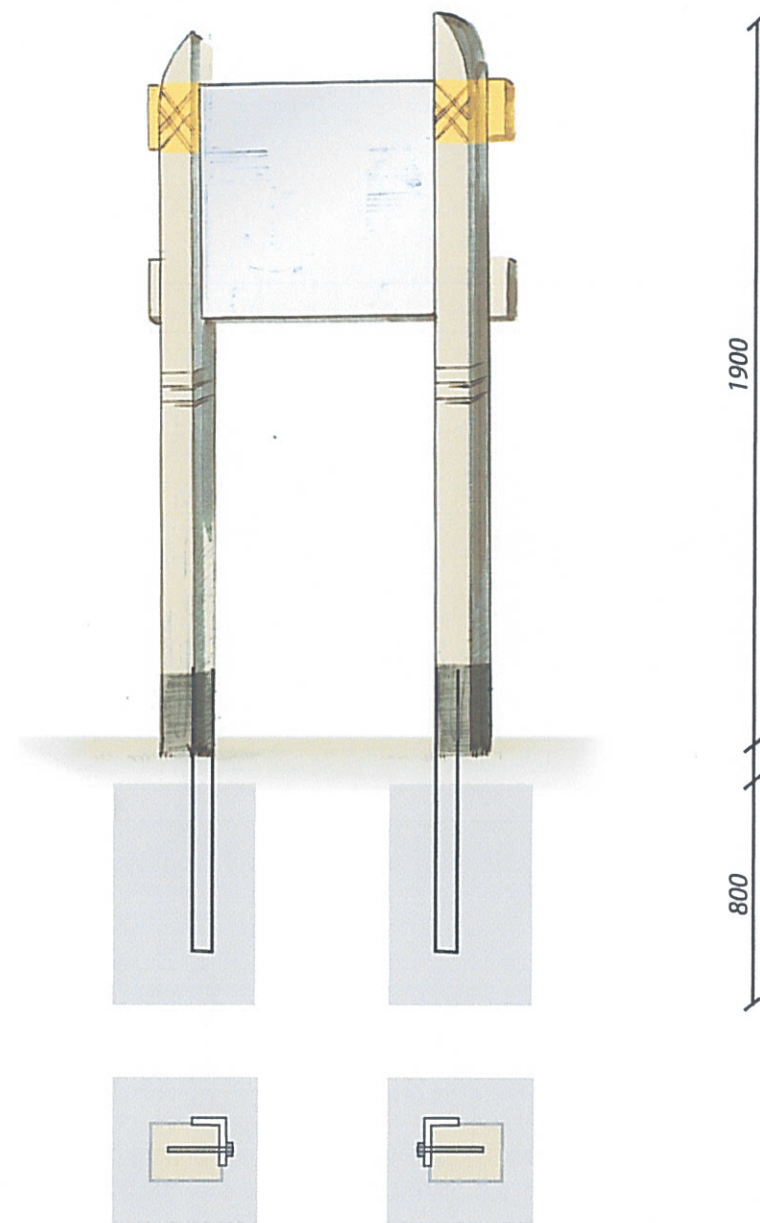


Stenda (h 2,1 x 1,2 m) kājas veidotas no brusām (12x20cm).  
Pie tām ar skrūvēm (150mm) stiprinās leņķdzelži (100 x 100 x 6 mm), kura garums ir 1,5m,  
0,65m skrūvēti pie brusas un 0,85m zemē - betona pamatā.  
Betona pamata izmēri - 600 x 600 x 900 mm

  
/ Gaits Burvis /



TEMATISKIE STENDI (M-I-1 ; S-I-1)




Stenda (h1,9 x 0,9 m) kājas veidotas no brusām (10x15cm).  
Pie tām ar skrūvēm (90mm) stiprinās leņķdzelži (60 x 80 x 6 mm), kura garums ir 1m,  
0,4m skrūvēti pie brusas un 0,6m zemē - betona pamatā.  
Betona pamata izmēri - 500 x 500 x 800 mm

  
/ Gaits Burvis /



TEMATISKIE STENDI PAR DIEVĪBĀM (P-I-1)

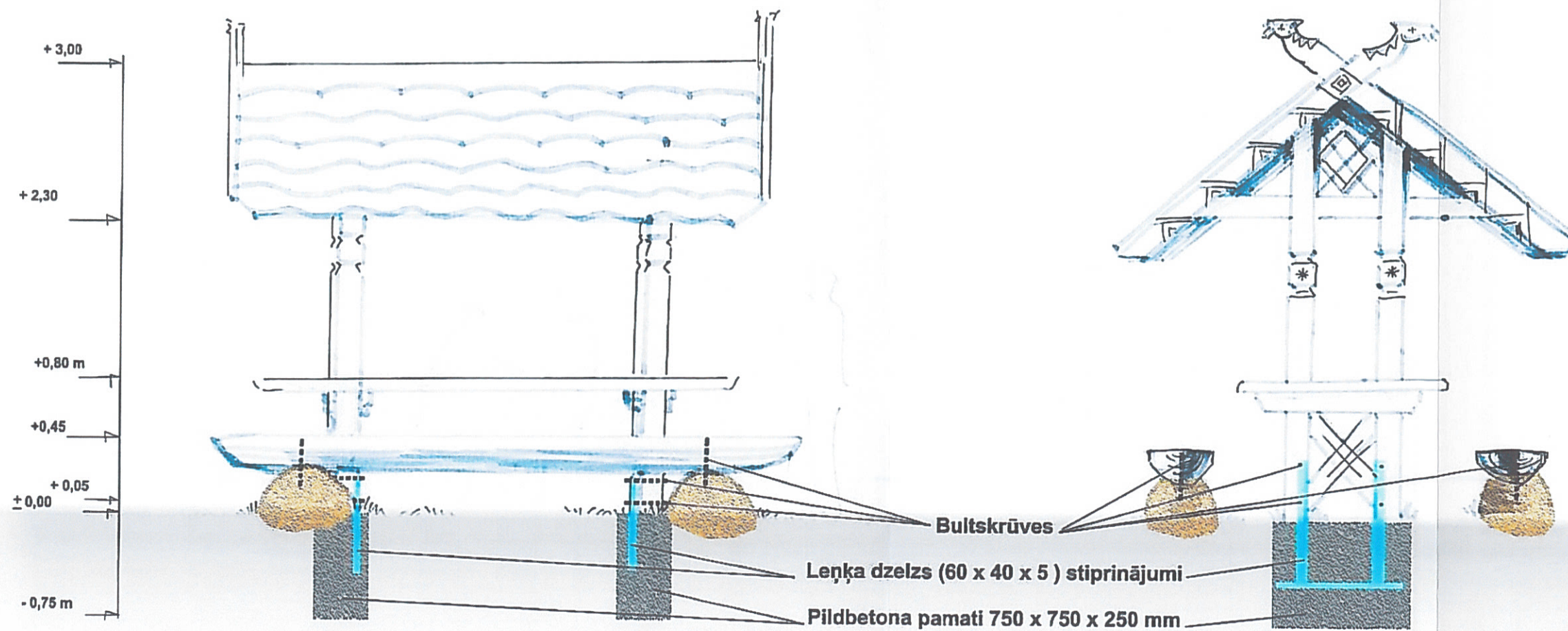


3 stendi veidoti no apaļkoka stabiem (diam. 0,4m, h=3-3,5m), kuri ierakti zemē 1m dziļumā. Staba apakšējais gals (1,3m) tiek darvots ar bituma grunti.

  
/ Gaits Burvis /




# LAPENE LP-1



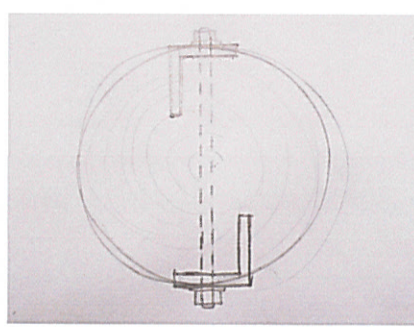
*gmb*  
Ģirts Burvis



# KLASISKĀS ŠŪPOLES (Š-K-1)



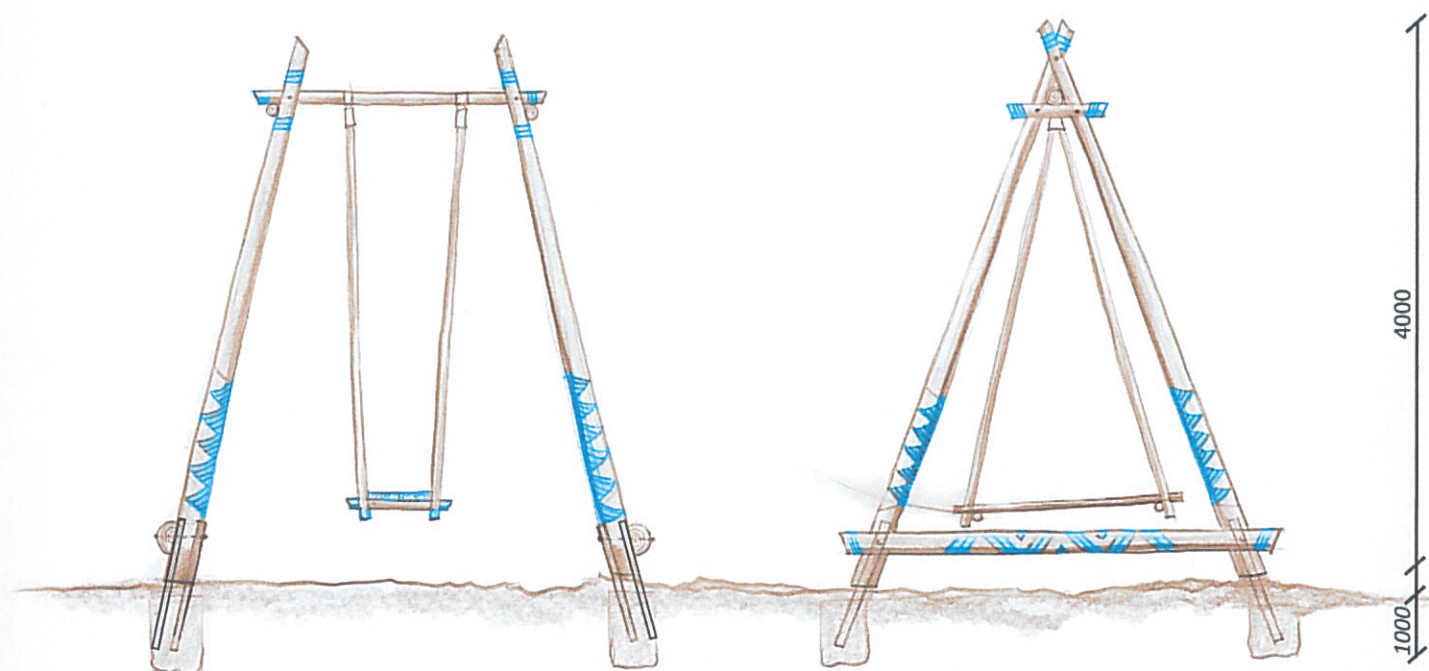
Klasiskās šūpoles - h=3,5m, baļķi diam. ~ 30cm (resnajā galā)  
Plānots pie katra baļķa ar 2 vītņstieņiem (diam 12mm) pievilkt 2 Leņķdzelžus 80 x 80 x 5 mm.  
To garums 1,3 m - 70 cm pie koka, 60 cm zemē - betona pamatā.  
Leņķdzelža viena mala iedzilīnāta baļķī.  
Betona dimensijas - 600 x 600 x 700 mm



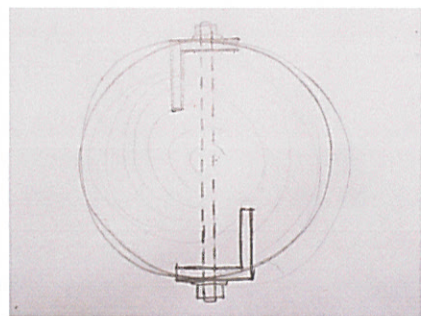
  
/ Gaitis Burvis /



## LIELDIENU ŠŪPOLES (Š-L-1)



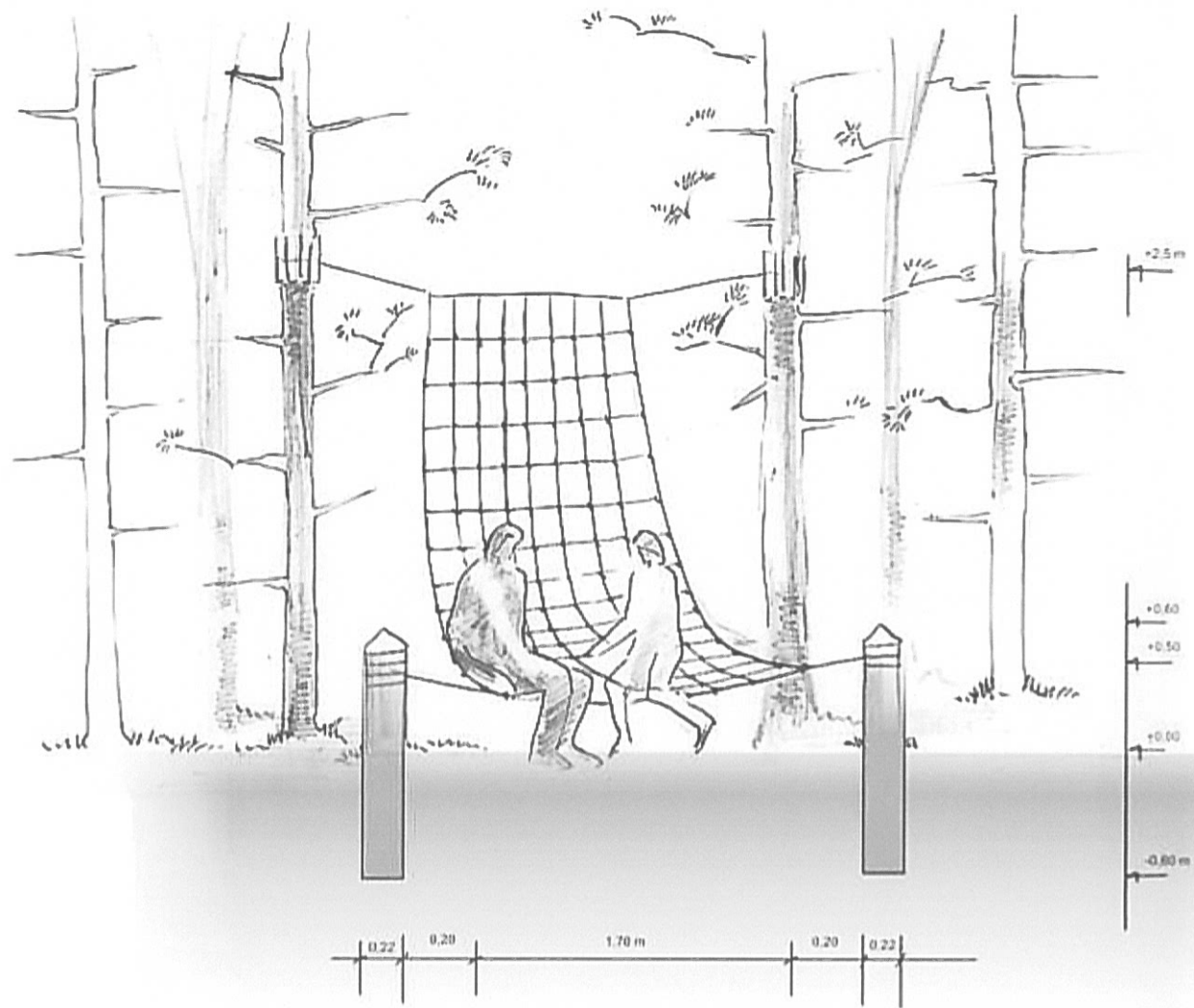
Lieldienu šūpoles -  $h=4\text{m}$ , baļķi diam.  $\sim 35\text{cm}$  (resnajā galā)  
Plānots pie katra baļķa ar 2 vītņstieņiem (diam 12mm) pievilkt 2 Leņķdzelžus 100 x 100 x 6 mm.  
To garums 1,5 m - 70 cm pie koka, 80 cm zemē - betona pamatā.  
Leņķdzelža viena mala iedziļināta baļķī.  
Betona dimensijas - 600 x 600 x 1000 mm



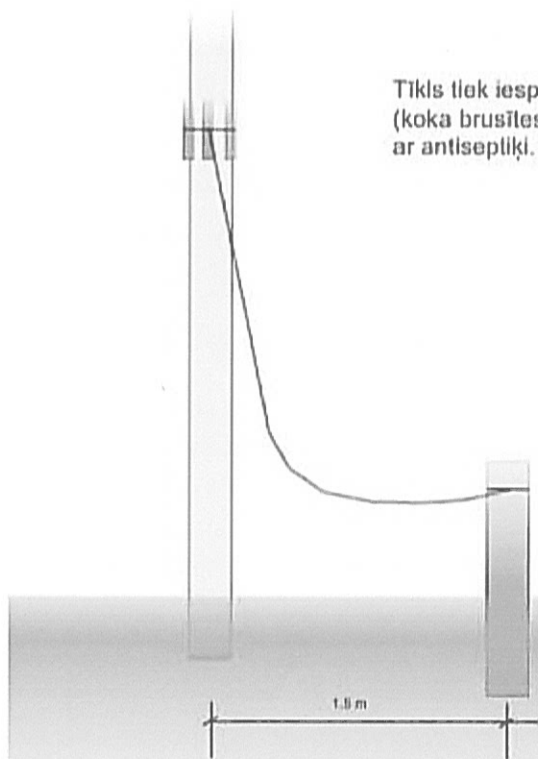
  
/ Gaits Burvis /



# tīklu šūpoles Š-T-1




Tīkls tiek iespriegots starp augošiem kokiem uzliktām saudzējošām bandāžām (koka brusītes 50 x 50 x 250 mm) un ieraktiem ozolkoka stabiem, kas impregnēti ar antiseptiķi. To zemē rokamā daļa darvota ar bituma grunti.



/ G. Burvis /



## Sviru šūpoles Š-S-1

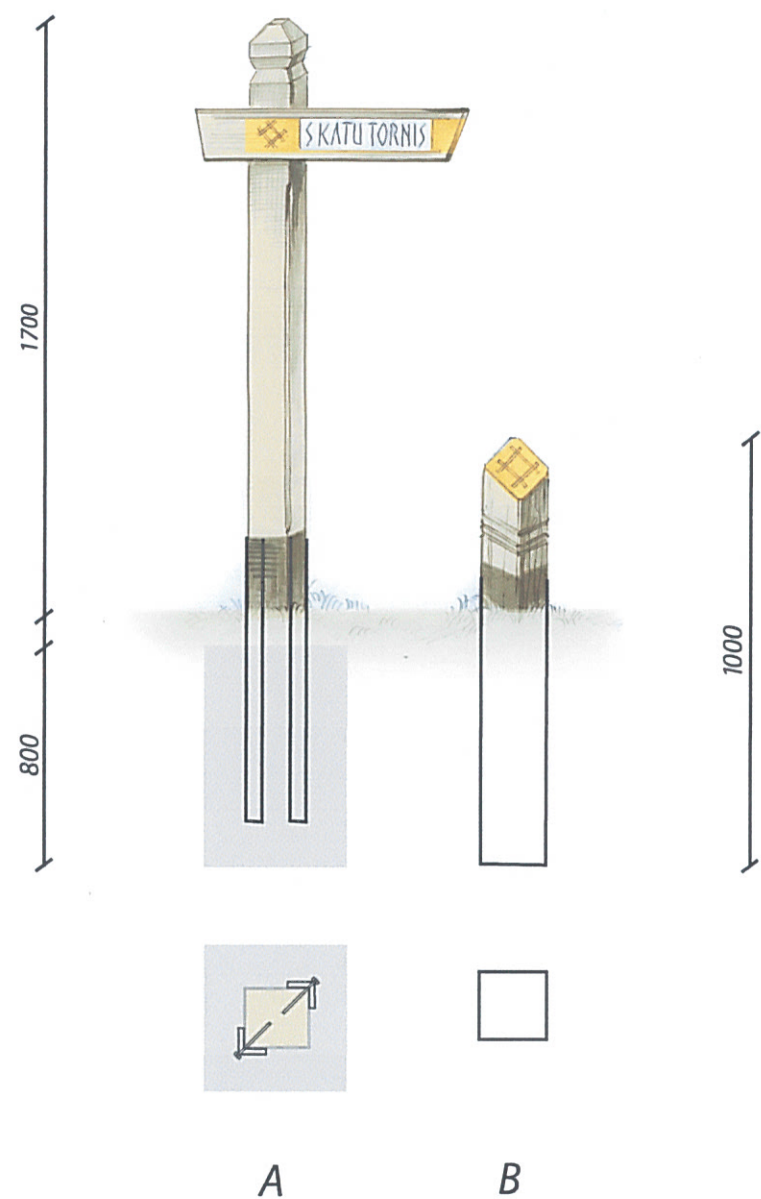


7000 x 1000 x 1000 mm  
izmantojamas arī kā šķēršļu pāreja  
gan arī kā svēršanās balķis uz kura  
pakāpieniem ir svaru iedaļas.

/ Ģ.Burvis /



NORĀDES (NZ-1)




*Info norāde (A)* - (h1,7 x 0,7 m) veidotas no brusas (12 x12cm).  
Pie tām ar skrūvēm (80mm) stiprinās leņķdzelži (50 x 50 x 6 mm), kura garums ir 1,2m,  
0,5m skrūvēti pie brusas un 0,7m zemē - betona pamatā.  
Betona pamata izmēri - 500 x 500 x 800 mm

*Info norāde (B)* - veidotas no brusas (12 x 12cm), 45cm virs zemes un 55cm ierakti zemē.

  
/ Gaits Burvis /



## Fotorāmis F-1

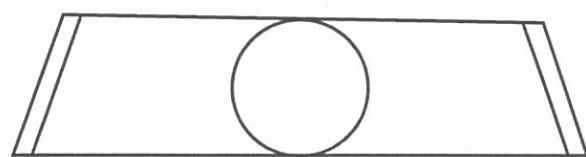



Ainavisku skatu rāmis metināts no nerūsoša tērauda: kvadrātaurules 60 x 40 x 2 mm, un ar lāzeri grieztām 3 mm loksnes daļām.  
Termiski tonētais rāmis (1400 x 1100 x 200) stiprināts uz stieņa D24 ass ar 2 gultņu gredzeniem, kas ļauj to pagriezt.

  
Ģirts Burvis



LIELAIS FOTORĀMIS (F-2)




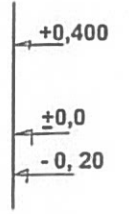
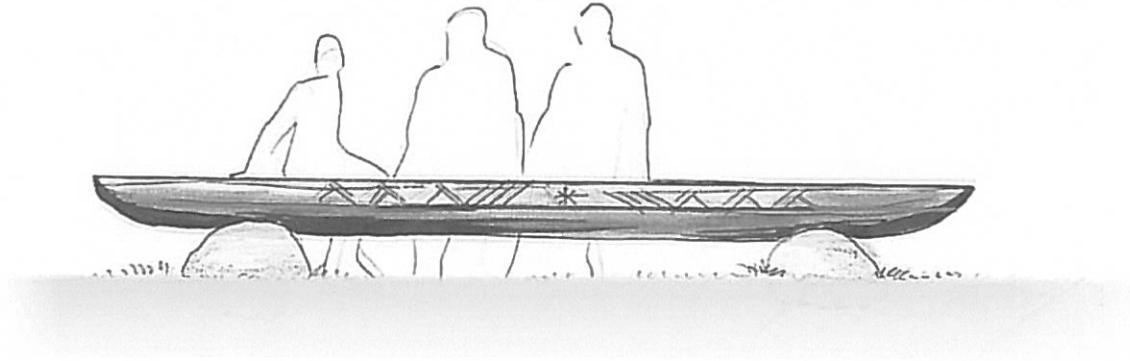
1500  
1100

300

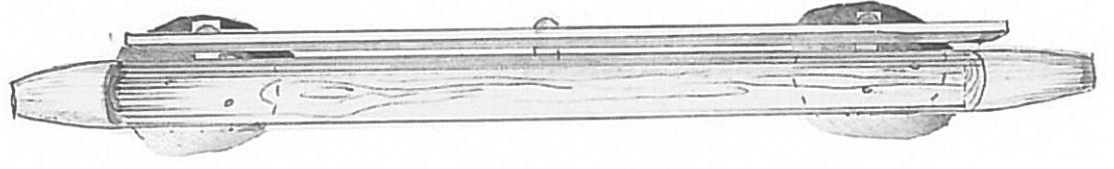
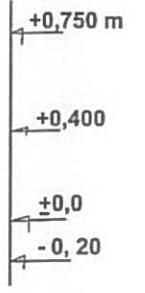
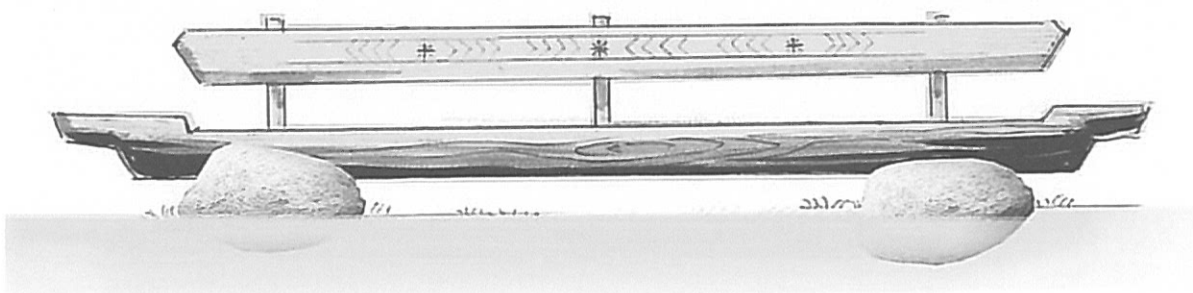
*Lielais ainavas rāmis - (h1,8 x 0,3 m) veidotas dēļiem 1500 x 300 x 50 mm.  
Caur īpašu rotējošu gultņu sistēmu rāmis stiprinās uz baļķa (diam. 30cm), kura garums ir 1,1m.  
0,3m virs zemes un 0,8m ierakti zemē.*

  
/ Gaits Burvis /





S3 2,500 x 0,40 x 0,30 m  
S1 3,500 x 0,40 x 0,30 m



S2 4,500 x 0,40 x 0,75 m

/ Girts Burvis /



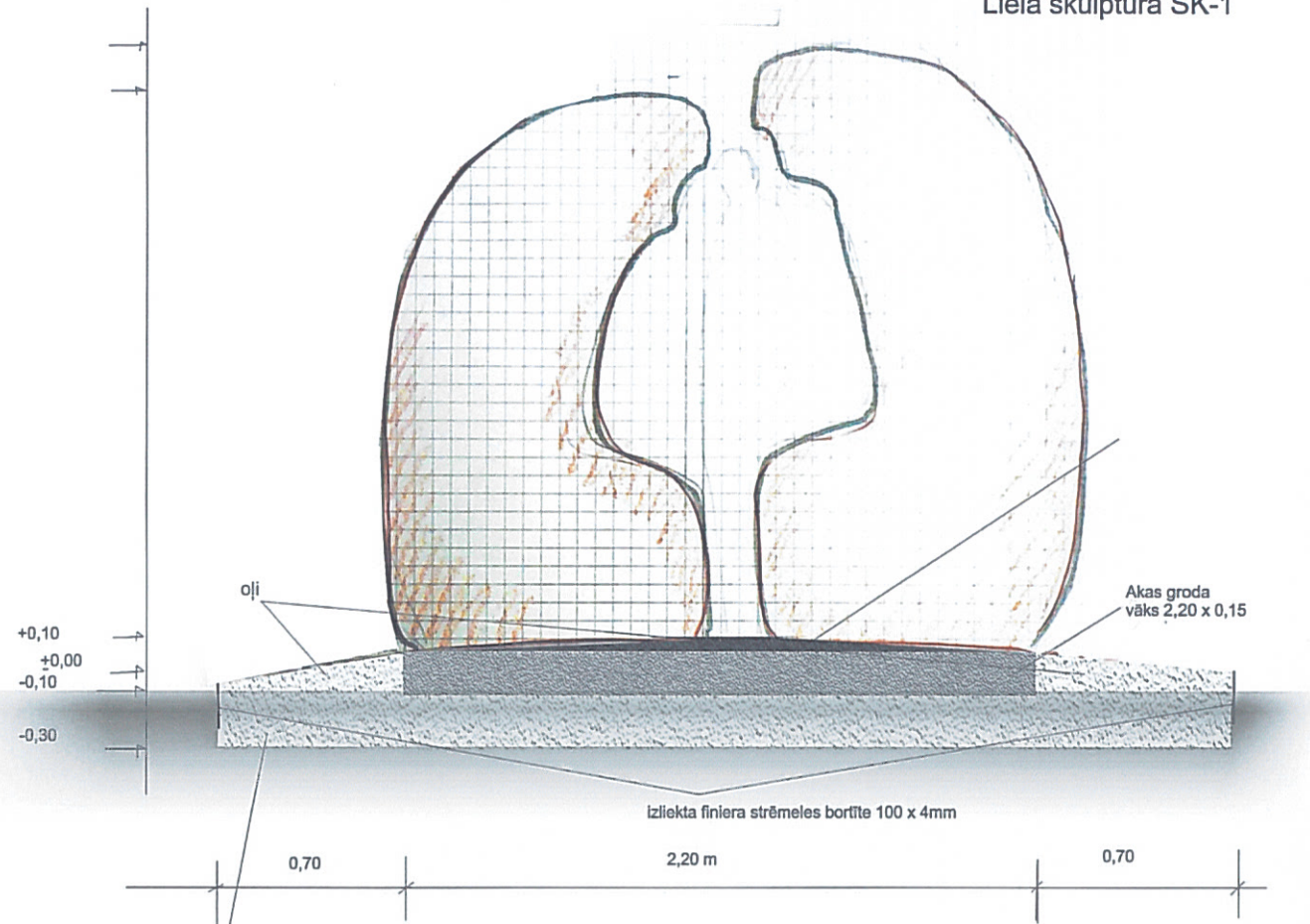
Lielā skulptūra SK-1



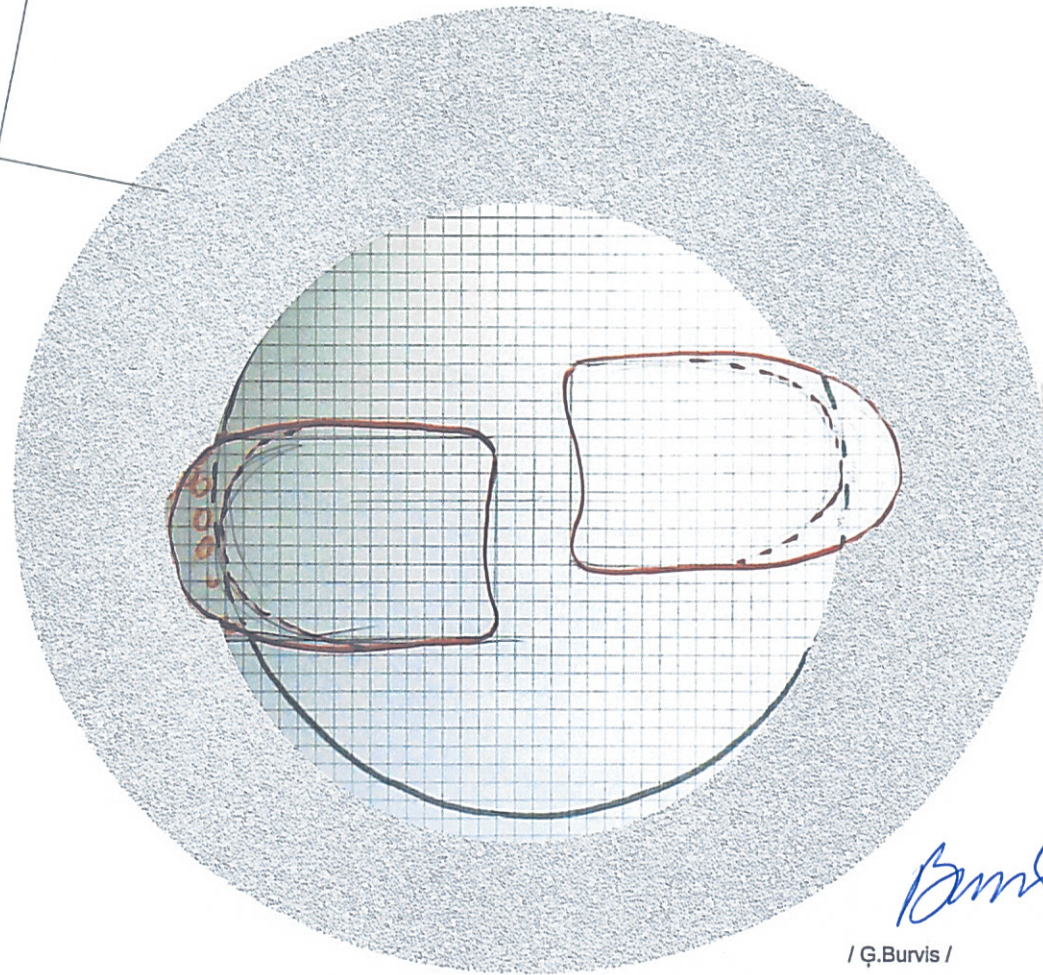
*Ģirts Burvis*  
Ģirts Burvis



Lielā skulptūra SK-1

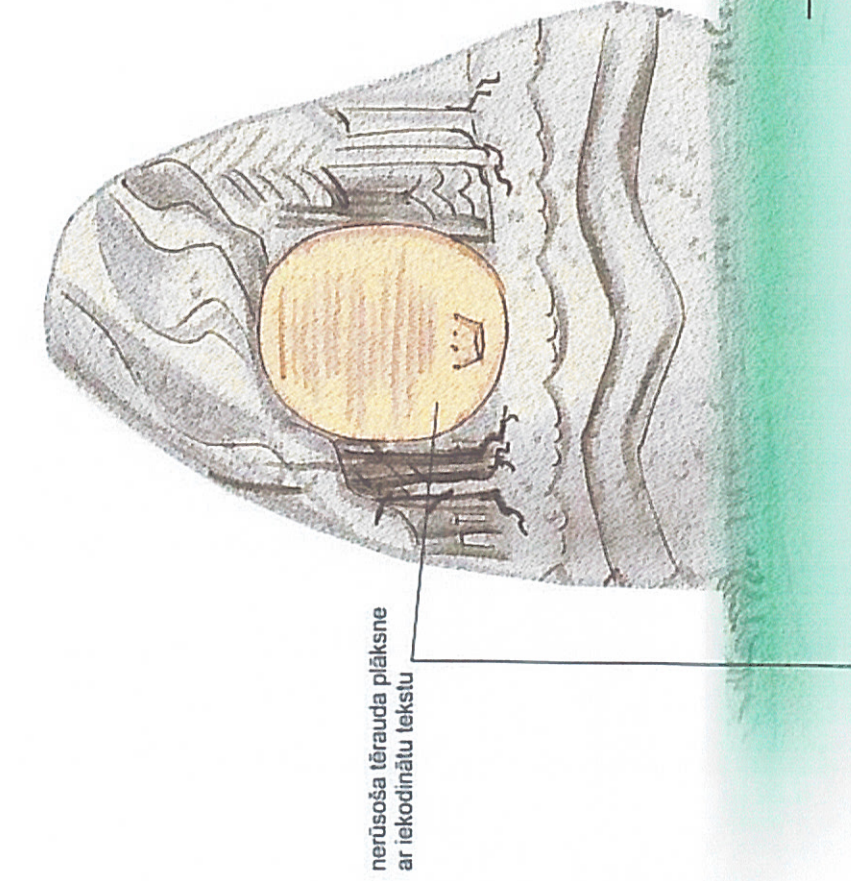


Billetā akmens šķembu  
spilvens ar oļu iesegumu  
redzamajā virskārtā

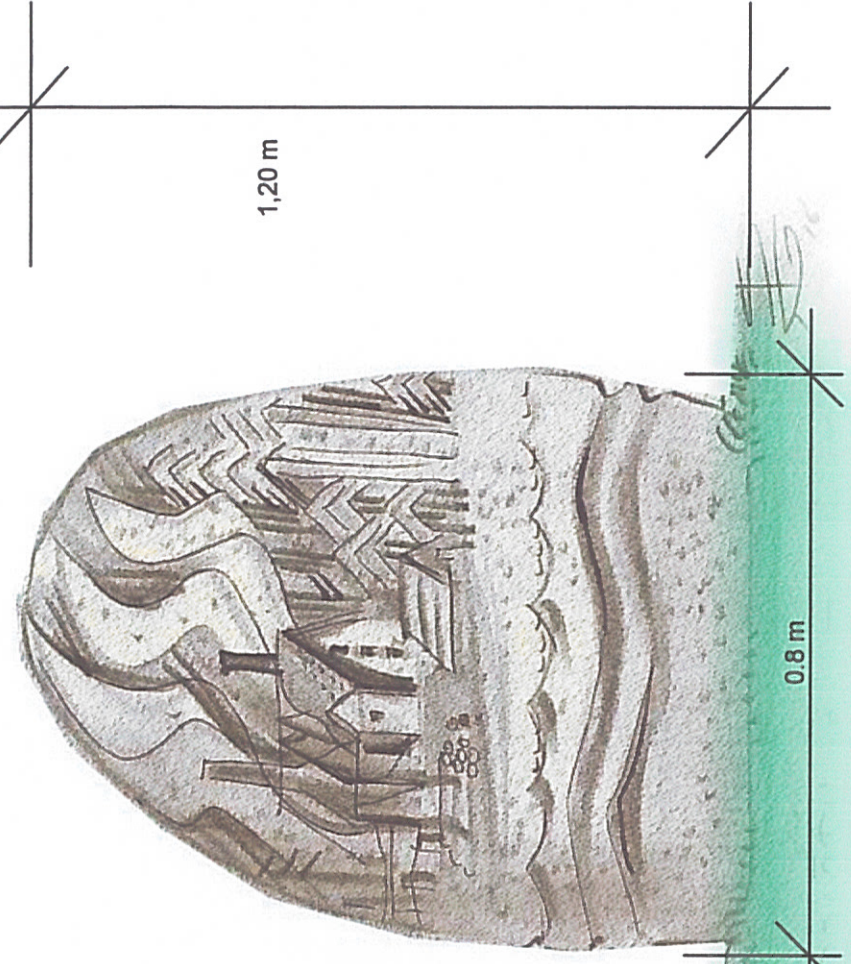




## Mazā skulptūra SK-2



nerūsoša tērauda piāksne  
ar iekodinātu tekstu



1,20 m

0,8 m

## DEGAKMENS

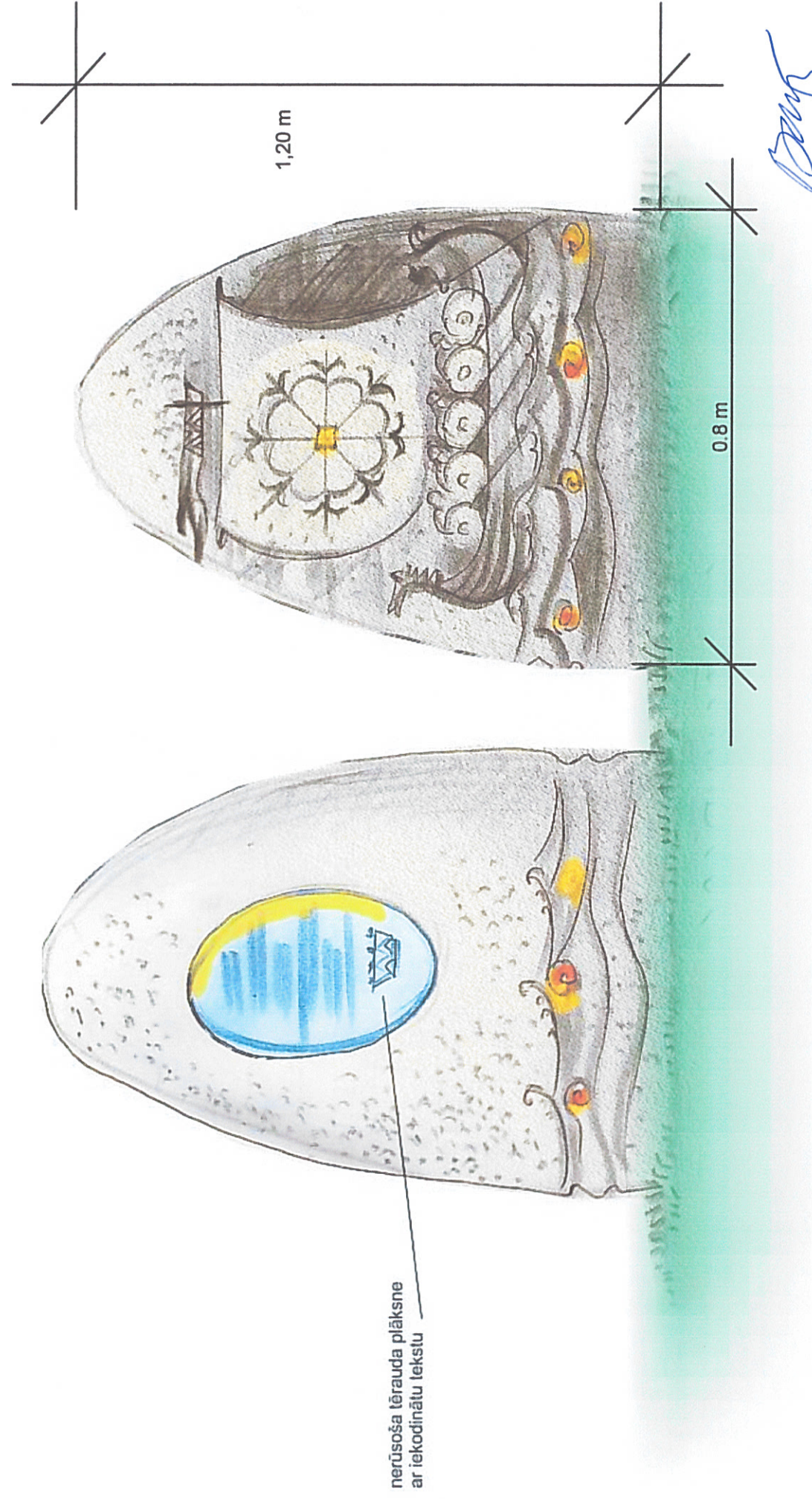
„Senos laikos kāpas gar Nīcas jūrmaļu bija apaugušas lielām priedēm un tāpēc stāvēja cieši un droši. Bet zviedru laikos (ap 1650. gadu) šinī priēžu mežā zviedri uzcēla lielu cepli, kur tecināja darvu un dedzināja ogle. ... Reiz izcēlās ugunsgrēks un nodega ne tikai ceplis, bet arī viss lielais priēžu mežs. Atlikušie celmi un kailie stumbeņi nespēja plašajos izdegumos vairs saturēt vētras laikā dīzās smiltis, tā ka tās plūda arvien tālāk, apputinādamas ne tikai izdegušā meža apgabalus un tuvākās druvas un tīrumus, bet ziemas laikā arī pa ledu tālāk, un tā liela daļa lanku un plašo pļavu pārvērtās ar laiku par smilšu tīreļiem un kāpām. Sevišķi bīstamus apmērus sīhija sasniedza laikā no 1785. līdz 1835. gadam, kad zem smiltīm pazuda vairākas mājas.”

No Jēkaba Janševska grāmatas „Nīca”

Girts Burvis



# Mazā skulptūra SK-2





Mazā skulptūra SK-2

1.00 m

+0,00

-0,20 m

blietētas šķembu  
spilvens 20 cm

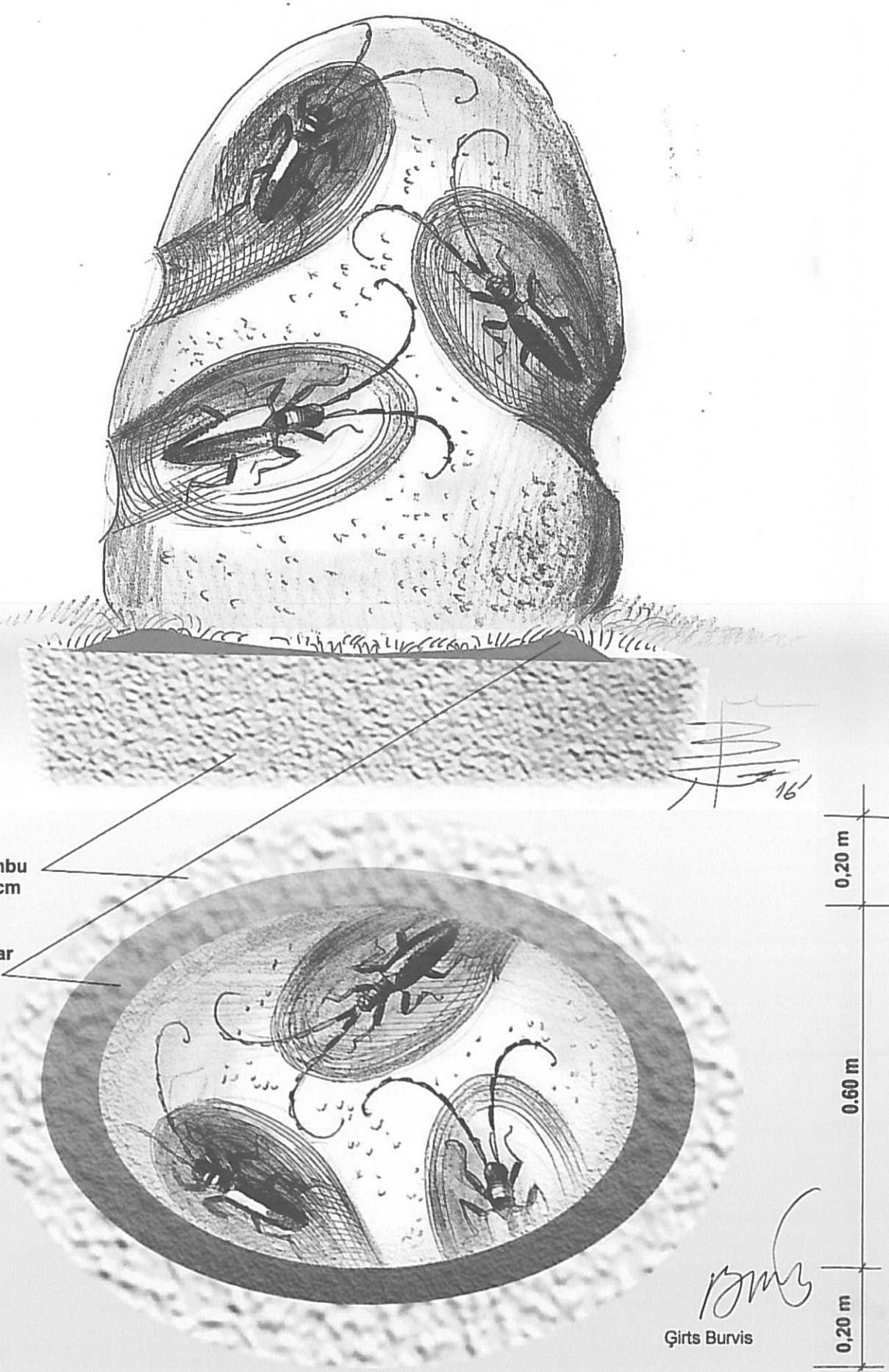
nostiprinājums ar  
betona javu

0,20 m

0,60 m

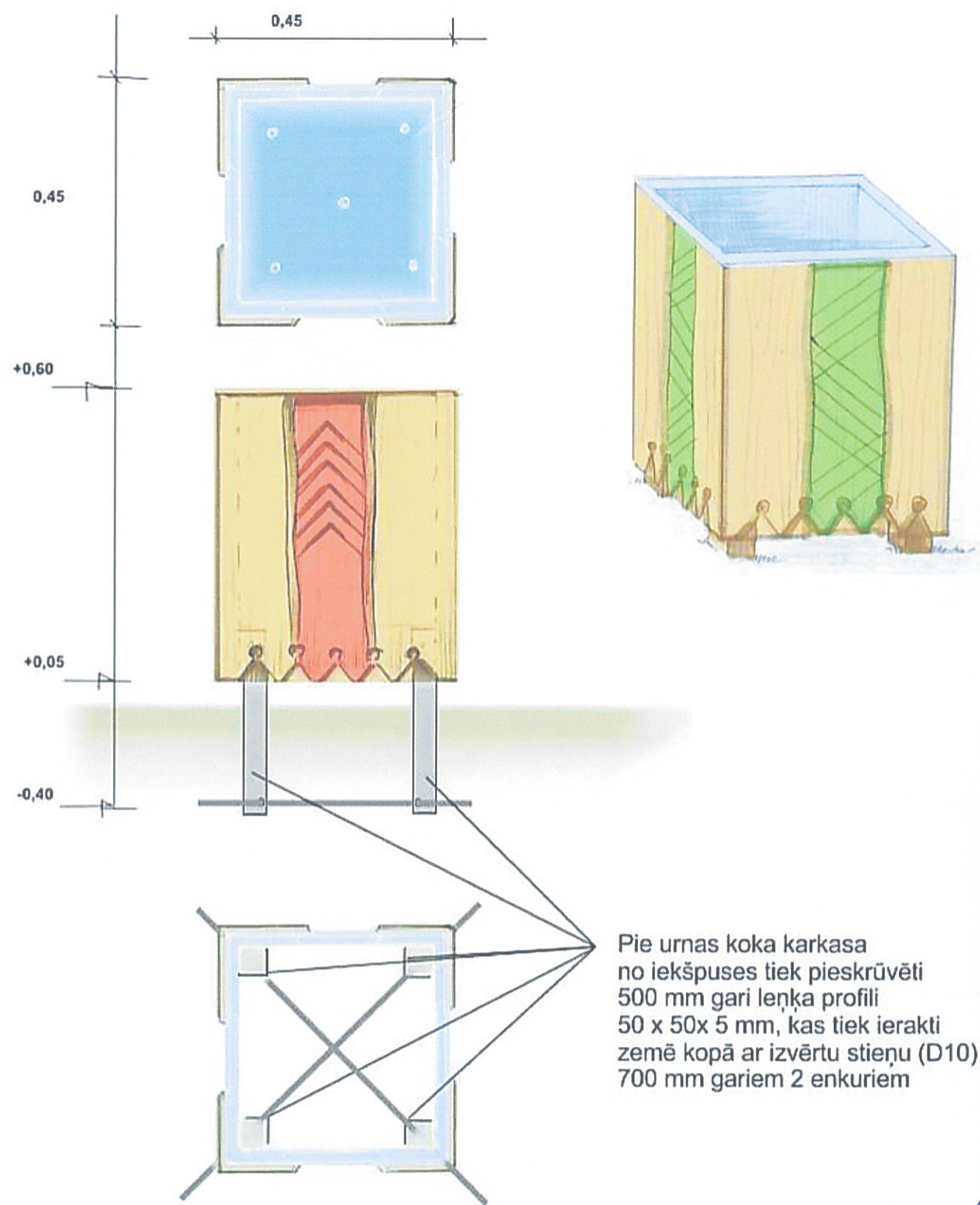
0,20 m

Ģirts Burvis





# ATKRITUMU URRNA U 1

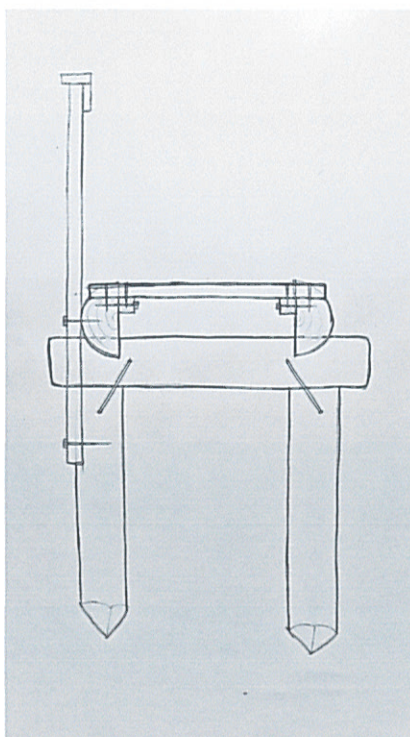
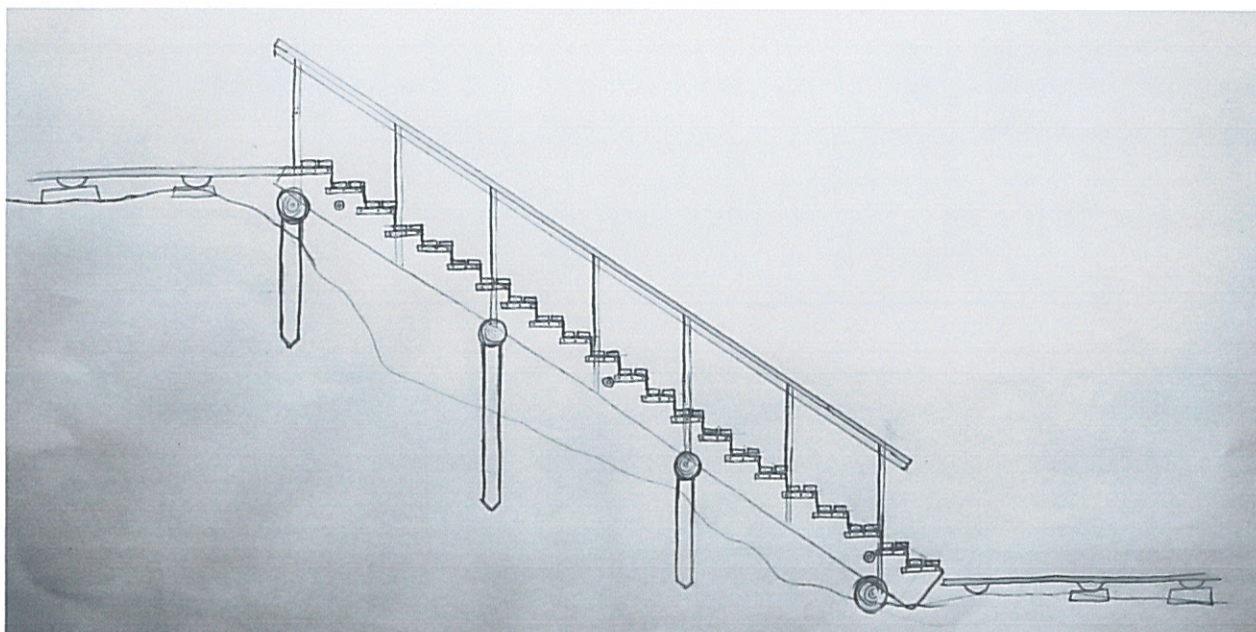


Pie urnas koka karkasa  
no iekšpuses tiek pieskrūvēti  
500 mm gari leņķa profili  
50 x 50 x 5 mm, kas tiek ierakti  
zemē kopā ar izvērtu stienņu (D10)  
700 mm gariem 2 enkuriem

/ G. Burvis /



## KĀPNES ( K )



Kāpnes (posma garums 8m) pamatu veido 2 pusbaļķi (diam ~30cm), kuri ieroboti, lai uz tiem stiprinātu pakāpienu. To veido divi dēļi (700 x 150 x 50 mm), kurus papildus balsta katra pusbaļķa iekšpusē ienagloja lats (60x60 mm).

Abi pusbaļķi savā starpā ik pa 4m papildus savikliti ar vītņsteini (diam 16mm).

Trepju lenteris veidots no 2 dēļiem (griezums 3x8cm) un stiprināts uz statņiem (griezums 5x15cm).

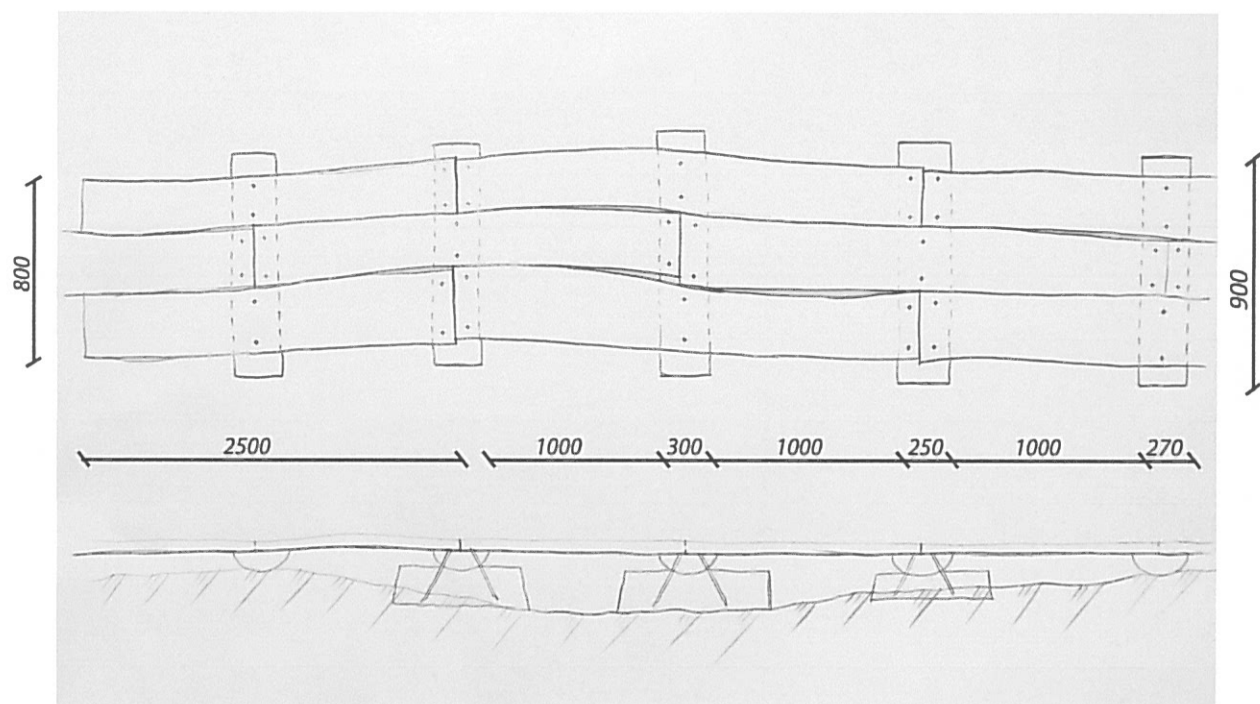
Pamatu balstu (ik pa 2,5m) veido divi statņi uz kuru galiem šķērsām ar būvskavām stiprinās apaļkoks (diam ~25cm).

Šos pamatu balstus impregnē ar antiseptiķi (ERLIT), pēc tam darvo ar bituma grunti.

  
/ Gaitis Burvis /



## LAIPAS ( DL )

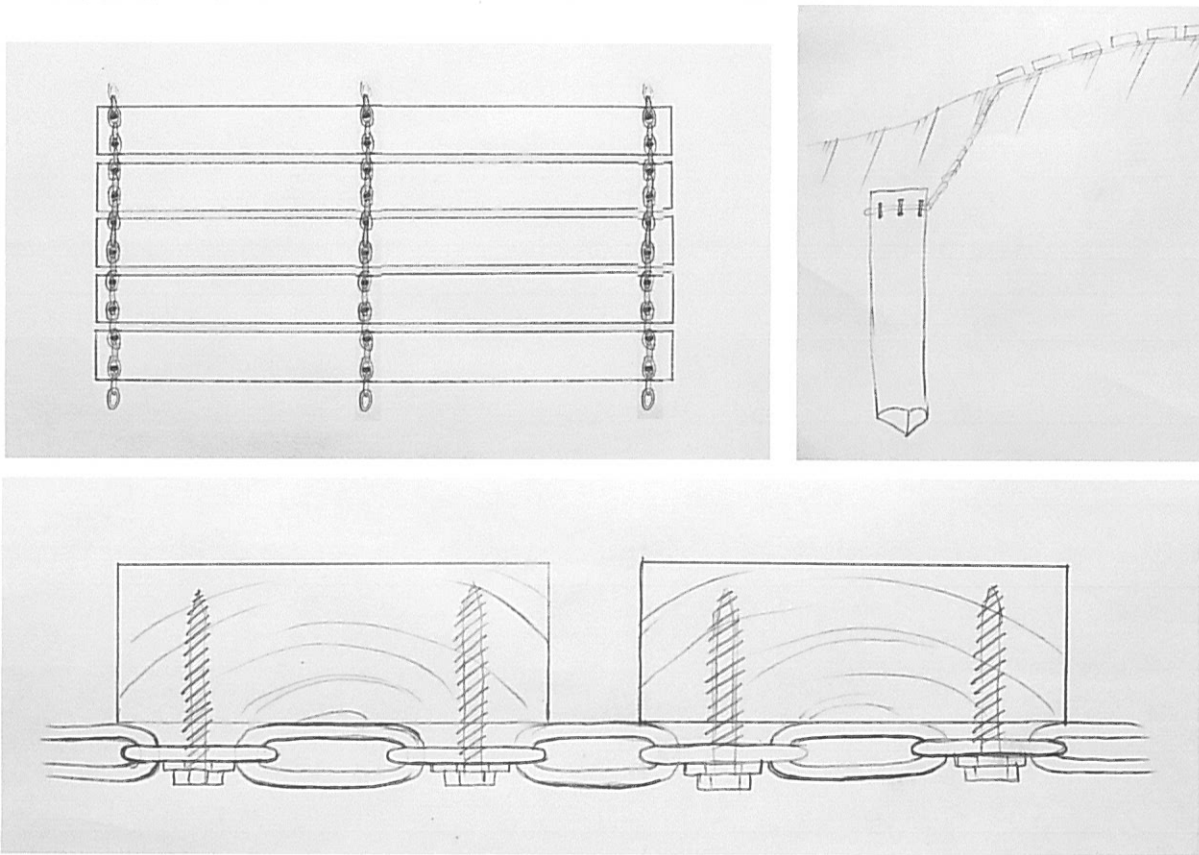


Laipas platumu (~80cm) veido 3 dēji - garums 2,5m, platums 25-30cm, biezums 5cm. Dēji stiprinās uz šķērsām izvietotiem pusbaļķiem (garums 90cm, biezums ~15 cm, platums 25-30cm), kas apstrādāti ar izlietoto mašīnēļu (4 rārtas). Laipas tiek līmeņotas ar apaļkoku šķēršļiem (diam. 15-35cm) pēc reljefa nepieciešamības. Šķēršļu virspuse tiek apstrādāta ar izlietoto mašīnēļu (4 rārtas), bet apakšpuse tiek darvota ar bituma grunti. Pusbaļķi pie apaļkoku šķēršļiem tiek stiprināti ar tēruda štiftēm (diam. 10mm).

  
/ Gaits Burvis /



## DĒĻU ĶĒŽU LAIPAS ( ĶL )



Ķēžu laipa (platums 1,2m) abos galos tiek enkurota pie zemē ieraktiem (20cm zem zemes) diviem ozola koka baļķiem (diam 20cm, h=80cm). Cinkotā ķēde tiem aptīta un pieskavota, skrūvēta. Baļķi darvoti ar bituma grunti.  
Ķēdes pie koka dēļiem (1200 x 100 x 40 mm) pieskrūvētas caur ķēdes posmiem. Attālumi starp ķēdēm ir 50cm.

  
/ Gaits Burvis /



Dabas taku labiekārtojums teritorijā „Bernātu parks” Nīcas pagastā , Nīcas novadā.

### **Darbu organizēšanas projekta skaidrojošs apraksts .**

Tā kā plānotie būvdarbi paredzēti aizsargājamā dabas teritorijā , tad visām darbībām un strādājošo rīcībai un uzvedībai jāpakļaujas „Dabas parka „Bernāti” individuāliem aizsardzības un izmantošanas noteikumiem” (Ministru kabineta noteikumi Nr.273 , izdoti 2004.gada 3.aprīlī). Būvniecības darbības nevienā segmentā nedrīkst nonākt pretruna ar Latvijas dabas fonda izstrādāto „Dabas parka „Bernāti” dabas aizsardzības plānu laika posmam no 2016.gada līdz 2028.gadam”. Tas nosaka specifiskās prasības organizējot būvdarbus un izstrādājot darbu veikšanas projektu . Tajā ,pirmkārt, jāatspoguļojas prasībai , ka objektu un būvmateriālu pievešanai to uzstādīšanas vietām drīkst izmantot tikai esošos meža celiņus . Daļu objektu , kuru novietnes pa ceļu nav sasniedzamas , jātransportē manuāli vai arī ar tādu transportu , vai izmantojot tādu zemsedzi aizsargājošu pārvietojamu klātņi , kas izslēdz apauguma bojājumus un neizraisa reljefa eroziju. Tas pats attiecas arī uz darba rīku un būvmateriālu pārvietošanu un novietošanu. Lai sasniegtu minētos mērķus , iespējama atsevišķu darbu plānošana laika periodā , kad zeme ir sasalusī un sasalums izslēdz negatīvu ietekmi uz grunti .

Vides objektu izklīde plašā teritorijā neļauj izveidot vienu kompaktu būvlaukumu , kas aptvertu visu objektu novietnes . Par bāzes vietu , kurā novietojami darbinieku sadzīves objekti , un , kas izmantojama īslaicīgai būvmateriālu un uzstādāmo vides objektu uzglabāšanai , iesakāms izvēlēties no esošā asfaltētā auto stāvlaukuma atdalītu teritoriju , par tā izmantošanu , konkrēto vietu , lielumu un lietošanas laiku iepriekš vienojoties ar teritorijas īpašnieku vai valdītāju . Šī teritorija jāierobežo ar žogu – metāla siets ar metāla stabiem (h=1,8m) kas iestiprināti betona pēdās . Pie vārtiem uzstādāms uzraksts „Būvlaukumā nepiederošiem ieeja aizliegta” un būvtāfelis. Ierobežotajā teritorijā paredzēts uzstādīt strādnieku sadzīves telpu vagoniņu , pārvietojamo tualeti , kā arī stendu ar ugunsdzēsības līdzekļiem un būvlaukuma kārtības noteikumiem . Tur paredzama vieta , kurā atļauts smēķēt . Šeit novietojams arī kontainers , kurā īslaicīgai uzglabāšanai savācam

atkritumi , kas radušies būvdarbu laikā . Ar pagaidu žogu – metāla siets ar metāla stabiem – ierobežojamas arī teritorijas , kurā notiek būvdarbi , ceļot skatu torni un būvējot gājēju tiltiņu pāri gravai , jo tie būs darbi , ko nav iespējams pabeigt vienas darba dienas laikā . Arī šajās vietās būvdarbu laikā jābūt pieejamiem ugunsdzēsības līdzekļiem . Pārējo , relatīvi nelielo , vides objektu pamatu izbūve un to uzstādīšana jāorganizē tā , lai darbu veikšanas laikā nevajadzētu uzstādīt būvžogu , nepieciešamības gadījumā būvdarbu zonu norobežojot ar attiecīgi marķētām aizsarglentām , lai izslēgtu nepiederošu personu iekļūšanu darbu zonā . Pēc tam , kad būs noslēdzies būvdarbu konkurss un izvēlēta būvfirma , tai jāizstrādā darbu veikšanas projekts un kalendārais plāns , kas saskaņojams gan ar pasūtītāju , gan vides objektu izgatavotājiem tēlniekiem Ģirtu un Gaiti Burvjiem . Tajā jākonkretizē grafiks , kas nosaka , kad un kā būvfirma , kas uzstādīs objektus , tos saņems gatavus (vai arī izjauktā veidā - objektus , kuri būs jāmontē uz vietas „Bernātu parkā” ) , transportēs tos no Rīgas uz Bernātiem (vai pirms tam īslaicīgi uzglabās) un uzstādīs paredzētajās vietās . Darbu veikšanas projektā jānorāda un jāsaņemo ar pasūtītāju un projekta autoriem , kādi transportēšanas veidi un pa kādiem maršrutiem Bernātu parka teritorijā plānoti , lai izgatavotos objektus , būvmateriālus un darba mehānismus nogādātu nepieciešamajos punktos .

Darbu veikšanas laikā , bez zemsedzes aizsardzības, īpaša vērība jāpievērš visu radušos atkritumu savākšanai un nogādāšanai atkritumu konteinerā bāzes būvlaukumā . Kategoriski jāizslēdz degvielas vai citu ķīmisku šķidrumu noplūdes , ja tiek darbināti agregāti ar iekšdedzes dzinējiem vai veiktas citas līdzīgas darbības . Nav pieļaujama nekādu atkritumu sadedzināšana . Nepieciešams ievērot visas MK noteikumu Nr.238 - „Ugunsdrošības noteikumi” (pieņemti 2016.gada 19.aprīlī) prasības , kas attiecināmas uz konkrēto situāciju (īpaši nodaļu 13.10 – Meža objekts) .

Kā jebkurā citā būvlaukumā , arī labiekārtojot „Bernātu parku” , jāievēro visi MK noteikumi , kas nodrošina darbu veicēju un apkārtējo cilvēku drošību un veselību .

Arhitekts Dainis Bērziņš





Dabas taku labiekārtojums teritorijā „Bernātu parks” Nīcas pagastā , Nīcas novadā.

### Vides aizsardzības pasākumi .

Kā jau minēts darbu organizēšanas projektā , realizējot plānoto dabas parka labiekārtojumu , visām darbībām un strādājošo rīcībai un uzvedībai jāpakļaujas „Dabas parka „Bernāti” individuāliem aizsardzības un izmantošanas noteikumiem” (Ministru kabineta noteikumi Nr.273 , izdoti 2004.gada 3.aprīlī). Būvniecības darbības nevienā segmentā nedrīkst nonākt pretruna ar Latvijas dabas fonda izstrādāto „Dabas parka „Bernāti” dabas aizsardzības plānu laika posmam no 2016.gada līdz 2028.gadam”. Organizējot būvdarbus un izstrādājot darbu veikšanas projektu, maksimāla vērība jāvelta prasībai , ka būvdarbu laikā nedrīkst tikt bojāta esošā zemsedze – sūnas , mētras un citi zemsedzes augi , pārveidots zemes virsmas reljefs vai izraisīta erozija vietās , kur šobrīd zemes virsma ir bez apauguma . Autotransports izmantojams tikai , braucot pa esošajiem meža ceļiem , līdz vietām (kas parādītas plānā) , kur kravu pārvietošana tālāk pa takām jāveic manuāli , vai ar tādu transportu un paņēmienu , kas neietekmē vidi . Nav pieļaujama šķietami traucējošu zaru vai krūmu nozāģēšana . Šīs prasības attiecas kā uz materiālu un montāžas elementu transportēšanu , tā uz būvdarbiem objektu uzstādīšanas vietās .

Darbu veikšanas laikā , bez zemsedzes aizsardzības, īpaša vērība jāpievērš visu radušos atkritumu – kā organisko , tā neorganisko - savākšanai un nogādāšanai atkritumu konteinerā bāzes būvlaukumā . Kategoriski jāizslēdz degvielas vai citu ķīmisku šķidrumu noplūdes , ja tiek darbināti agregāti ar iekšdedzes dzinējiem vai veiktas citas darbības . Nav pieļaujama nekādu atkritumu sadedzināšana . Nepieciešams ievērot visas MK noteikumu Nr.238 - „Ugunsdrošības noteikumi” (pieņemti 2016.gada 19.aprīlī) prasības , kas attiecināmas uz konkrēto situāciju (īpaši nodaļu 13.10 – Meža objekts) .

Arhitekts Dainis Bērziņš





## LATVIJAS REPUBLIKAS EKONOMIKAS MINISTRIJA

Brīvības ielā 55, Rīgā, LV-1519 ♦ Tālrunis 371-7013101 ♦ Fakss 371-7280882 ♦ E-pasts: [pasts@em.gov.lv](mailto:pasts@em.gov.lv)

R ī g ā

### BŪVKOMERSANTA REĢISTRĀCIJAS APLIECĪBA

izsniegta

*sabiedrībai ar ierobežotu atbildību*

**ARHITEKTU BIROJS VECUMNIEKS & BĒRZIŅI**

vienotais reģistrācijas numurs : 40003615215

Komersants reģistrēts Būvkomersantu reģistrā 2006.gada 11.aprīlī  
(lēmums Nr. 2269 ) saskaņā ar Ministru kabineta 2005. gada 28.jūnija  
noteikumiem Nr.453 "Būvkomersantu reģistrācijas noteikumi"

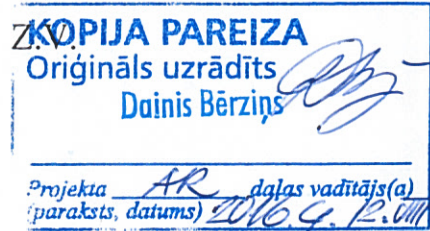
**Būvkomersanta reģistrācijas Nr. 2205-R**

Ikgadējais informācijas atjaunošanas datums : 11.aprīlis

Atbildīgā amatpersona -

Būvniecības departamenta direktora vietnieks

A. Kiškurno







## LATVIJAS REPUBLIKAS EKONOMIKAS MINISTRIJA

Brīvības ielā 55, Rīgā, LV-1519 ♦ Tālrunis 371-7013101 ♦ Fakss 371-7280882 ♦ E-pasts: [pasts@em.gov.lv](mailto:pasts@em.gov.lv)

R ī g ā

### BŪVKOMERSANTA REĢISTRĀCIJAS APLIECĪBA

izsniegta  
sabiedrībai ar ierobežotu atbildību

**M Q N**

vienotais reģistrācijas numurs : 50003802661

Komersants reģistrēts Būvkomersantu reģistrā 2006.gada 14.martā  
(lēmums Nr. 1930 ) saskaņā ar Ministru kabineta 2005. gada 28.jūnija  
noteikumiem Nr.453 "Būvkomersantu reģistrācijas noteikumi"


Būvkomersanta reģistrācijas Nr. 1876-R

Ikgadējais informācijas atjaunošanas datums :14.marts

Atbildīgā amatpersona -

Būvniecības departamenta direktora vietnieks

  
A.Kiškurno





PROFESIONĀLĀS APDROŠINĀŠANAS  
POLISE

Polises Nr. 577777799 Noslēgšanas datums 2016.gada 09. februāris

APDROŠINĀJUMA NĒMĒJS

Komersanta nosaukums ARHITEKTU BIROJS VECUMNIEKS & BĒRZIŅI, Vienotais reģistrācijas Nr. 40003615215  
Adrese SIA  
Brīvības iela 168 - 18, Rīga, LV-1012

APDROŠINĀTAIS

Saskaņā ar pielikumu "Apdrošināto personu saraksts"

LĪGUMA DARBĪBAS PERIODS no 12.02.2016 plkst. 00:00 līdz 11.02.2017

Retroaktīvais datums: 12.02.2002

APDROŠINĀŠANAS PRĒMIJA UN SAMAKSAS NOTEIKUMI

Kopējā apdrošināšanas prēmija 740.14 EUR

Summa vārdiem: Septiņi simti četrdesmit euro un 14 centi

Prēmija samaksai 0.00 EUR

Summa vārdiem: Nulle euro un 00 centi

Ja apdrošināšanas prēmija nav samaksāta polisē norādītajā termiņā, apdrošināšanas līgums var nestāties spēkā vai tikt izbeigts atbilstoši likumam "Par apdrošināšanas līgumu"

AAS BALTA rekvizīti: BALTA AAS, Vienotais reģ. Nr. 40003049409  
Adrese: Raunas iela 10/12, Rīga, LV-1039, Latvija  
Banka: AS DNB banka SWIFT kods RIKOLV2X, konta Nr.LV93 RIKO 0002 0130 5136 2,  
AS Swedbank SWIFT kods HABALV22, konta Nr.LV13 HABA 0551 0084 6119 0  
AS SEB Banka SWIFT kods UNLALV2X, konta Nr.LV60 UNLA 0050 0023 0070 8  
VAS Latvijas Pasts SWIFT kods LPNSLV21, konta Nr.LV38 LPNS 0001 0018 5589 9  
AS Citadele banka SWIFT kods PARXLV22, konta Nr.LV03 PARX 0000 2318 2101 5

Lūdzu maksājumā norādīt polises numuru.

LĪGUMA NOTEIKUMI

Apdrošināšanas līguma vispārējie noteikumi Nr. 04 ir apdrošināšanas līguma neatņemama sastāvdaļa.

ARHITEKTI UN INŽENIERI

Pielikums "Arhitektu/inženieru profesionālā civiltiesiskā atbildība" Nr. 58.02.102 un AAS "BALTA" Profesionālās civiltiesiskās atbildības apdrošināšanas noteikumi Nr. 58.02 ir apdrošināšanas līguma neatņemama sastāvdaļa.

	Gada limits	Limits vienam apdrošināšanas gadījumam	Pašrīks vienam apdrošināšanas gadījumam
Kopējais limits	150,000.00 EUR	150,000.00 EUR	400.00 EUR
Finansiālie (zaudējumi)	150,000.00 EUR	150,000.00 EUR	400.00 EUR
Dzīvība un veselība (zaudējumi)	150,000.00 EUR	150,000.00 EUR	400.00 EUR
Īpašums (zaudējumi)	150,000.00 EUR	150,000.00 EUR	400.00 EUR

PRĒMIJA SAMAKSAI: 740.14 EUR

Apdrošinātā uzņēmējdarbība: Arhitekts  
Pakalpojuma veidi:

Lūdzu visu apdrošinājumaņēmējam adresētu korespondenci sūtīt uz pasta adresi:

Brīvības iela 168 - 18, Rīga, LV-1012, E-pasts: arhitekts@ml.lv

Apdrošinājumaņēmējs:

ARHITEKTU BIROJS VECUMNIEKS & BĒRZIŅI, SIA, Mobilais

tel.: 29462858

Komersanta nosaukums

40003615215

Vienotais reģistrācijas Nr.

Paraksts

Apdrošinātāja pārstāvis: AAS "BALTA" filiāle "Rīgas nodaļa", 67035129  
Pārdevēja struktūrvienība: Andra Liepa-Kekse, 29145092  
Pārdevēja vārds, uzvārds, tālrunis

Paraksts



KOPIJA PAREIZA

Origināls uzrādīts

Dainis Bērziņš

Apdrošināšanas polise sastādīta uz 2 lpp.

1. lapa no 2

Projekta AR daļas vadītājs(a)  
(paraksts, datums) 2016. g. 12. VIII





*R. Rozevskis*, 08.08.2016.  
Nr. 20518/1091

Nīcas novada Domei  
Bārtas iela 6, Nīca, Nīcas pagasts,  
LV-3473

### Apliecinājums

AAS "BALTA" (reģ.Nr.40003049409, Raunas iela 10/12, Rīga, LV-1039) apliecina, ka SIA "ARHITEKTU BIROJS VECUMNIEKS & BĒRZIŅI" reģ.nr.40003615215 ir spēkā esoša Profesionālās civiltiesiskās atbildības apdrošināšanas polise Nr. 577777799 (12.02.2016 - 11.02.2017) ar atbildības limitu 150 000 EUR un šis apdrošināšanas līgums attiecas arī uz objektu "Dabas taku labiekārtojums teritorijā "Bernātu dabas parks" Nīcas pagastā, Nīcas novadā", līgums Nr.16-13.

Filiāles vadītājs

*Rozevska*

M. Rozevska



Liepa-Ķekse 67035108

KOPIJA PAREIZA  
Oriģināls uzrādīts  
Dainis Bērziņš

Projekta *AR* daļas vadītājs(a)  
(paraksts, datums) *16.9.12.VII*