

# LATVIJAS REPUBLIKA

## ZEMES ROBEŽU PLĀNS

Zemes vienības kadastra apzīmējums: 6478 011 0096

Plāns izgatavots, pamatojoties uz Nīcas novada domes 2015. gada 13. aprīļa lēmumu Nr. 78, protokols Nr. 5., punkts Nr. 1 Par nekustamā īpašuma "Bārtas mežs" izveidošanu un ierakstīšanu zemesgrāmatā un mērnīka Daces Didrihsones (sert. Nr.BB-562, derīgs no 2014.gada 8.decembra līdz 2019.gada 07.decembrim) 2015.gada 17.jūlija atzinums par robežas neatbilstību zemes vienībai ar kad.apz. 6478 011 0096.


Robežas uzmērītas: 2015. gada 17. jūlijā

Plāna mērogs 1:5000

Zemes vienības platība: 9.88 ha

Valsts zemes dienesta  
Kurzemes reģionālās nodaļas  
Liepājas biroja  
vecākā kadastra inženiere

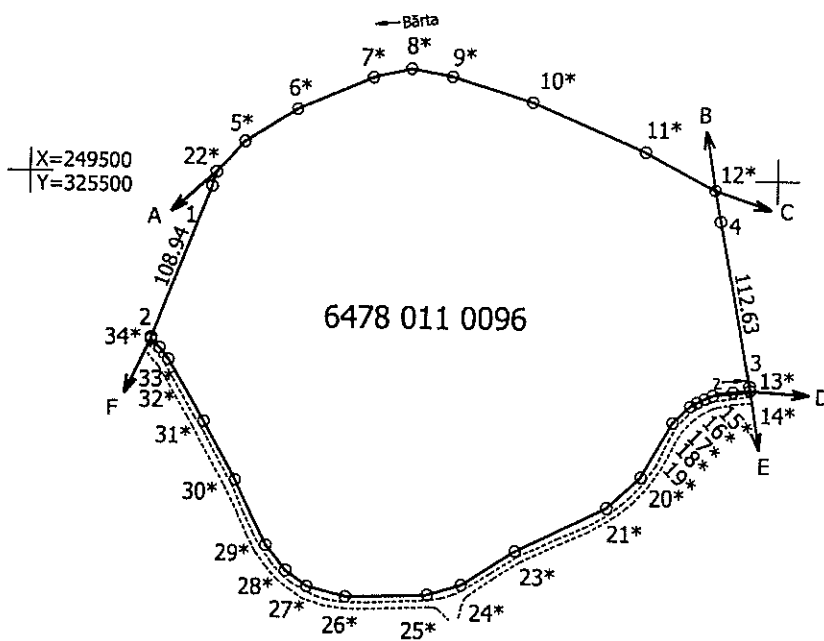
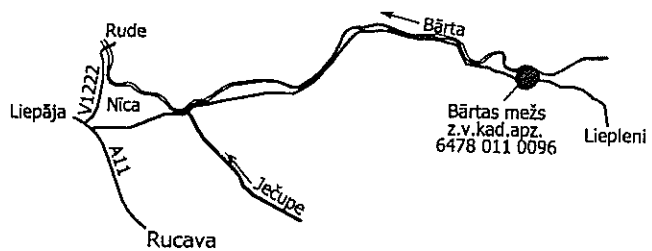
*Andrejs Veliks*  
A. J. J. J. J.



SIA "A-GEO" valdes loceklis	<i>Andrejs Veliks</i>	Andrejs Veliks	31. 07. 2015
Ierosinātais ir informēts par kadastrālās uzmērīšanas laikā veiktajām darbībām, to rezultātiem.	<i>I. LĪBEKA</i>	Nīcas novada domes priekšsēdētāja vietnieks novada pašvaldība <i>I. LĪBEKA</i>	23. 07. 2015.

ZEMES VIENĪBA UZMĒRĪTA  
LKS92 TM  
Mēroga koeficients: 0.999972

ZEMES VIENĪBAS  
IZVIETOJUMA SHĒMA



Robežojošo zemes vienību saraksts:

- no A līdz B: 6478 011 0082 - "Bārta";
- no B līdz C: 6452 001 0069 - "Bārta";
- no C līdz D: 6452 001 0254 - "Priednieki";
- no D līdz E: 6452 001 0068 - "Liepleni Slamsti";
- no E līdz F: 6478 011 0022 - "Nīca Mācītājmuiža";
- no F līdz A: 6478 011 0087 - "Spārīte".

Plāna mērogs 1:5000  
Zemes vienības platība 9.88 ha

Mērnieks Dace Didrihsone (sert. Nr.BB-562, derīgs no 08.12.2014. līdz 07.12.2019.) apliecina, ka plāns izgatavots atbilstoši Ministru kabineta 2011. gada 27. decembra noteikumiem Nr. 1019 "Zemes kadastrālās uzņēmēšanas noteikumi"

Dace Didrihsone

17.07.2015.

# LATVIJAS REPUBLIKA

## SITUĀCIJAS PLĀNS

Zemes vienības kadastra apzīmējums: 6478 011 0096

Situācijas elementi uzmērīti: 2015. gada 17. jūlijā

Plāna mērogs 1:5000

Zemes vienības platība: 9.88 ha

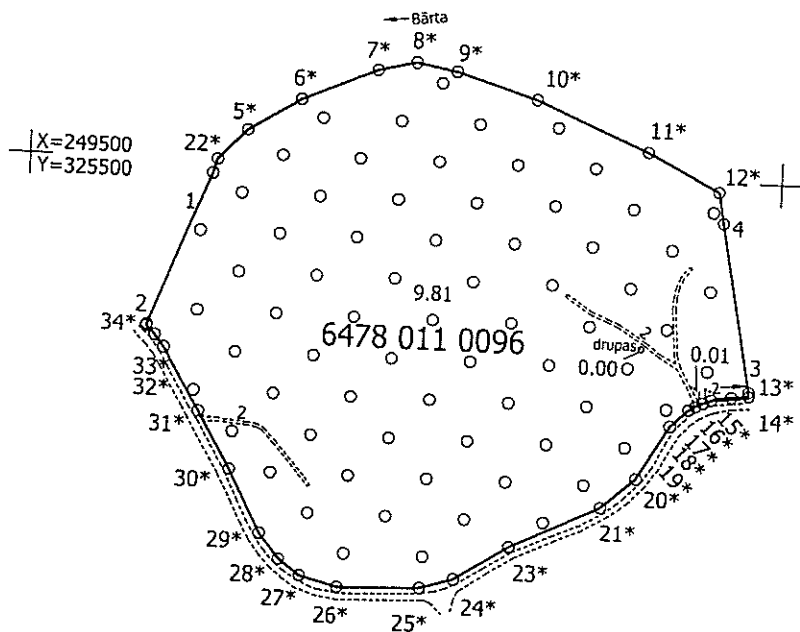
Vilsts zemes dienesta  
Kurzesmes reģionālās nodaļas  
Liepājas biroja  
vecākā kadastra inženiere  
*A. Jaunzeme*



SIA "A-GEO" valdes loceklis	<i>[Signature]</i>	Andrejs Veliks	31. 07. 2015
Ierosinātais ir informēts par kadastrālās uzmērīšanas laikā veiktajām darbībām, to rezultātiem.	Nīcas novada domes priekšsēdētāja vietniece <i>[Signature]</i> I. LIBEKA	Nīcas novada pašvaldība <i>[Signature]</i> Ingunā Libeka	23. 07. 2015.


# ZEMES LIETOŠANAS VEIDU EKSPLIKĀCIJA

Zemes vienības platība ha	Lauksaimn. izmant. zeme	tajā skaitā			Meži	Krūmāji	Purvi	Ūdens objektu zeme	tajā skaitā		Zeme zem ēkām un pagāliem	Zeme zem ceļiem	Pārējās zemes
		Aramzeme	Augļu dārzi	Plavas					Ganības	Zem ūdeņiem			
9.88	0.01	—	—	0.01	—	—	0.00	0.00	—	0.00	0.06	—	



Plāna mērogs 1:5000

Mērnieks Dace Didrihsone (sert. Nr. BB-562, derīgs no 08.12.2014. līdz 07.12.2019.) apliecina, ka plāns izgatavots atbilstoši Ministru kabineta 2011. gada 27. decembra noteikumiem Nr. 1019 "Zemes kadastrālās uzmērīšanas noteikumi"



Dace Didrihsone

17.07.2015.

# LATVIJAS REPUBLIKA

## APGRŪTINĀJUMU PLĀNS

uz četrām caurauklotām un aizzīmogatām lapām

Zemes vienības kadastra apzīmējums: 6478 011 0096

### Apgrūtinājumu saraksts:


1.	7311020102 - no 25 līdz 100 kilometriem garas dabiskas ūdensteces vides un dabas resursu aizsardzības aizsargjoslas teritorija lauku apvidos- 4.32 ha
2.	7312030303 - ekspluatācijas aizsargjoslas teritorija gar valsts vietējiem un pašvaldību autoceļiem lauku apvidos- 1.27 ha
3.	7313060000 - aizsargājamo ainavu apvidus teritorija, ja tā nav iedalīta funkcionālajās zonās - 8.55 ha
4.	7311050200 - tauvas joslas teritorija gar upi - 0.38 ha

Apgrūtinājumu plāns izgatavots: 2015. gada 17. jūlijā

Plāna mērogs 1:5000

Zemes vienības platība: 9.88 ha

Valsts zemes dienesta  
Kurzemes reģionālās nodarbes  
Liepājas biroja  
vecākā kadastra inženiere  
*A. Jaunzeme*

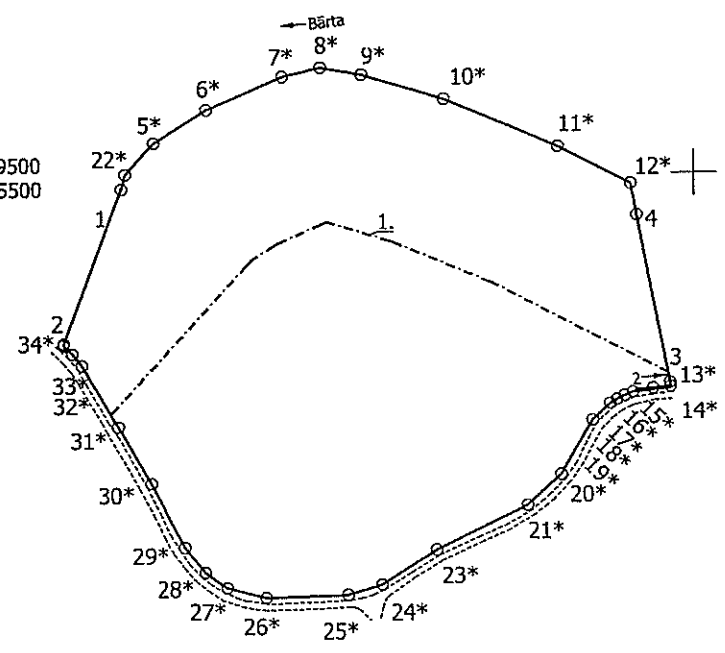


1.lapa no 4

Saskaņoja: Nīcas novada pilnvarotais pārstāvis	<i>Klāvis Klāvis</i>	<i>Sandis Klāvis</i>	23.07.2015.
SIA "A-GEO" valdes loceklis	<i>Nīcas novada domes priekšsēdētāja vietniece</i>	Andrejs Veliks	31.07.2015
Ierosinātājs ir informēts par kadastrālas uzmērīšanas laikā veiktajām darbībām, to rezultātiem.	<i>Klāvis I. LĪBEKA</i>	<i>Ingunas Lībeka</i>	23.07.2015.




X=249500  
Y=325500



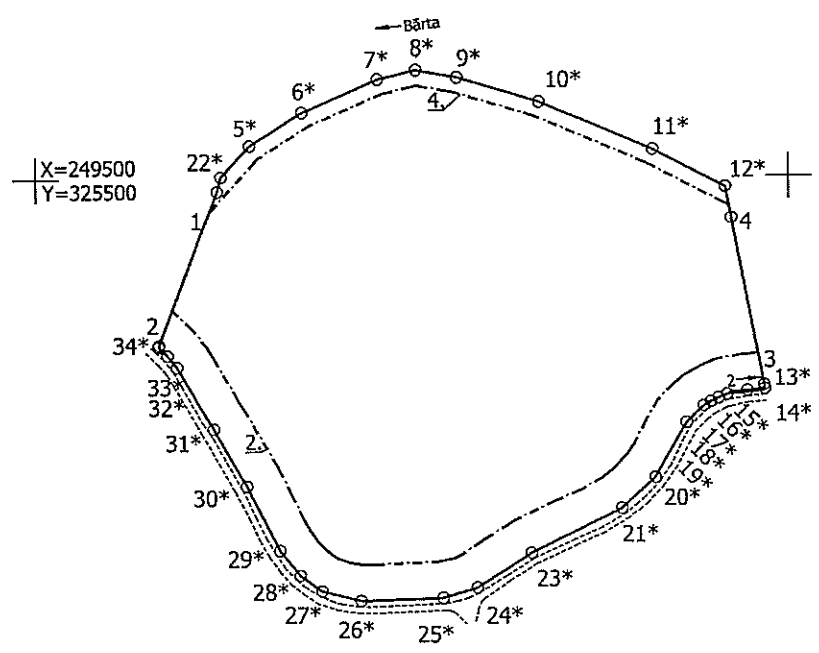
Plāna mērogs 1:5000  
2.lapa no 4

Mērnieks Dace Didrihsone (sert. Nr.BB-562, derīgs no 08.12.2014. līdz 07.12.2019.) apliecina, ka plāns izgatavots atbilstoši Ministru kabineta 2011. gada 27. decembra noteikumiem Nr. 1019 "Zemes kadastrālās uzmērīšanas noteikumi"



Dace Didrihsone


17.07.2015.



Plāna mērogs 1:5000

3.lapa no 4

Mērnīeks Dace Didrihsone (sert. Nr.BB-562, derīgs no 08.12.2014. līdz 07.12.2019.) apliecina, ka plāns izgatavots atbilstoši Ministru kabineta 2011. gada 27. decembra noteikumiem Nr. 1019 "Zemes kadastrālās uzmērīšanas noteikumi"



Dace Didrihsone

17.07.2015.