

Nīcas novads
Nīcas pagasts

EGLU MEŽS

MEŽA APSAIMNIEKOŠANAS PROJEKTS



J.J. MEŽS

„Lāļi”, Nīcas pag., mob.29480035

2019

Nīcas novads
Nīcas pagasts

Egļi mežs

Īpašuma kadastra Nr. 64780160111

MEŽA INVENTARIZĀCIJAS APRAKSTS

no 2019. līdz 2038. gadam

Zemes īpašnieks vai
tiesiskais valdītājs

Nīcas novada pašvaldība
90000031531

Bārtas ielā 6, Nīca, Nīcas novads

Kopplatība pēc Valsts Zemes dienesta datiem: 0.94 ha

Zemes vienības kadastra apzīmējums	Meža zemes platība (ha)	Meža platība (ha)
64780160111	0.94	0.91
	0.94	0.91

Inventarizāciju veica taksators

Jānis Jaunzems

Uzraugāmā teritorija

DIENVIDKURZEMES VM
LIEPĀJAS N

Izgatavoja "J.J.MEŽS"

2019.gada 13.decembrī

Saimniecības meža zeme sadalīta 1 kvartālā un 6 nogabalos.

Sadalījums meža zemes kategorijās.

Meža iedalījuma pazīmes	platība	
	hektāros	procentos
Mežs, t.skaitā	0.91	96.81
Mežaudze	0.91	96.81
Ceļš	0.01	1.06
Grāvis	0.02	2.13
Kopā	0.94	100.00

Meža zemes iedalījums pēc apsaimniekošanas kritērijiem.

Meža iedalījuma pazīmes	platība	
	hektāros	procentos
bez aizsardzības atzīmēm	0.94	100.00
Kopā	0.94	100.00

Mežaudžu sadalījums pēc valdošajām sugām un bonitātēm.

Valdošās sugas	Platība bonitātēs hektāros					Procentos	Vidējā bonitāte
	I un augstākā	II	III	IV un zemākā	Kopā		
Priede	0.31				0.31	34.07	1.00
Bērzs	0.27				0.27	29.67	1.00
Melnalksnis	0.13				0.13	14.29	1.00
Baltalksnis	0.20				0.20	21.98	
Kopā	0.91				0.91	100.00	0.75

Mežaudžu sadalījums pēc valdošajām sugām un vecuma klasēm.

Valdošās sugas	Platība (ha) / krāja uz celma (m3) vecuma klasēs											Vidēj. vecums gados	
	1	2	3	4	5	6	7	8	9	10+	Kopā		
Priede	0.31											0.31	7
	1											1	
Bērzs				0.27								0.27	35
				49								49	
Melnalksnis			0.13									0.13	30
			22									22	
Baltalksnis			0.20									0.20	13
			7									7	
Kopā	0.31		0.33	0.27								0.91	21
	1		29	49								79	

Mežaudžu sadalījums pēc valdošajām sugām un augšanas apstākļu tipu grupām.

Valdošās sugas	Augšanas apstākļu tipu grupas, platība hektāros					
	Sausieņi	Slapjaini	Purvaini	Āreņi	Kūdreņi	Kopā
Priede	0.31					0.31
Bērzs	0.27					0.27
Melnalksnis				0.13		0.13
Baltalksnis	0.20					0.20
Kopā	0.78			0.13		0.91

INVENTARIZĀCIJAS DATI

Nogabala		Zemes kate- gorija	Nogabalu 1. un 2. stāva apraksts	Augš apst t i p s	Vald. sugas			B i e z ī b a	Šķērs lau kumi		Krāja m3		Salmniec.darbība
nr.	pla- tība ha				b o n i t a t e	a u g s t u m s	c a u r m ē r s		1. st	2. st	pa su- gām	uz ha	

1.kvartāls 64780160111

1	0.13	Mežaudze	1 st.-9M1B30	Ap	l	16	17	8	19	2	M 20 B 2	166
2	0.27	Mežaudze	1 st.-7B1B1M35 1P45	Dm	l	18	16	9	14	3 2 3	B 31 B16 M 5 P 7	183
3	0.31	Mežaudze	1 st.-8P1B1Ba7	Dm	l	1	1	8			P 1	3
4	0.20	Mežaudze	1 st.-4Ba2B1B2A1P13	Dm	la	9	7	5			Ba3 B1 A 1 P 1	36
5	0.02	Grāvis										
6	0.01	Ceļš										

0.94


0.94

79

79

**Nīcas novads
Nīcas pagasts
EGLŪ MEŽS
meža zemju un mežaudžu plāns
MĒROGS 1:10000**

1.kv
64780160111



APZĪMES

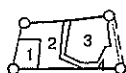
	JUNĀLAUZE	VEL.VEG.	ĪRĒSTĀLAUZE	MEĀLAUZE
PRIEDE	[Pattern]	[Pattern]	[Pattern]	[Pattern]
EGLĒ	[Pattern]	[Pattern]	[Pattern]	[Pattern]
BĒRZS	[Pattern]	[Pattern]	[Pattern]	[Pattern]
MEĒLAUKSNIS	[Pattern]	[Pattern]	[Pattern]	[Pattern]
APSE	[Pattern]	[Pattern]	[Pattern]	[Pattern]
BALTĀUKSNIS	[Pattern]	[Pattern]	[Pattern]	[Pattern]
OZOLS	[Pattern]	[Pattern]	[Pattern]	[Pattern]
OSIS	[Pattern]	[Pattern]	[Pattern]	[Pattern]
LIEPA	[Pattern]	[Pattern]	[Pattern]	[Pattern]
LAPEGLE	[Pattern]	[Pattern]	[Pattern]	[Pattern]
GOBA	[Pattern]	[Pattern]	[Pattern]	[Pattern]

[Pattern]	DEGUMS
[Pattern]	IZNĪKUSI AUDŽI
[Pattern]	VEJGĀZE
[Pattern]	IZCIRTUMS
[Pattern]	VIRSĀJS
[Pattern]	SMILTĀJS
[Pattern]	PĀRPLŪSTOŠS KĻĀJUMS
[Pattern]	PURVS
[Pattern]	AUDŽES UZ MITRĀM AUGSNĒM
[Pattern]	SĒKLU PLANTĀGIJA, KOKAUDŽĒTAVA
[Pattern]	ŪDENSKRĀTUVE
[Pattern]	LAUCE
[Pattern]	TĪRUMS
[Pattern]	PLĀVA
[Pattern]	GANĪBA
[Pattern]	PAGALMS
[Pattern]	KARJERS

**Nīcas novads
Nīcas pagasts
EGLU MEŽS
meža zemju plāns**

MĒROGS 1:10000

1.kv
64780160111



LATVIJAS REPUBLIKA


SITUĀCIJAS PLĀNS

Zemes vienības kadastra apzīmējums: 6480 008 0050

Situācijas elementi uzņemti: 2019. gada 13. septembrī
Plāna mērogs 1: 2000
Zemes vienības platība: 1.21 ha

Valsts zemes dienests
Kurzemes reģionālās nodaļas
Liepājas biroja
Saskaņā kadastra inženieru

M. Grundmanis
M. Grundmanis



SIA "Metrum" Liepājas biroja vadītāja	<i>Inese Herbsta</i>	Inese Herbsta	21. 10. 2019
Ierosinātais ir informēts par kadastrālās uzmērīšanas laikā veiktajām darbībām, to rezultātiem.	<i>Agris Petermanis</i>	Nīcas novada pašvaldības pilnv.pers. Agris Petermanis	21. 10. 2019

LATVIJAS REPUBLIKA

APGRŪTINĀJUMU PLĀNS


Zemes vienības kadastra apzīmējums: 6478 016 0111

Apgrūtinājumu saraksts:

1. 7312030303 - ekspluatācijas aizsargjoslas teritorija gar valsts vietējo autoceļu V1220 (Nīca-Ječi-Peši) lauku apvidos - 0.25 ha

Valsts zemes dienests
Kurzes reģionālās iedaļas
Liepājas biroja
Kadastra inženieris

M. Grundmanis



Apgrūtinājumu plāns izgatavots 2019. gada 02.oktobrī

Plāna mērogs 1: 1000

Zemes vienības platība: 0.94 ha



Saskaņoja :		Evita Kalēja	21. 10. 2019
Nīcas novada domes teritorijas plānotāja		Inese Herbsta	21. 10. 2019
SIA "Metrum" Liepājas biroja vadītāja		Nīcas novada pašvaldības pilnv.pers. Agris Petermanis	21. 10. 2019
Ierosinājums ir informēts par kadastrālās uzmērīšanas laikā veiktajām darbībām, to rezultātiem.			